Katalog / Catalogue : 1102001.6202070
ISSN 2621-8569

KECAMATAN MENTAYA HILIR UTARA DALAM ANGKA

Mentaya Hilir Utara District in Figures

2024

Volume 15, 2024

BADAN PUSAT STATISTIK
KABUPATEN KOTAWARINGIN TIMUR
BPS - STATISTICS OF KOTAWARINGIN TIMUR REGENCY

https://kotimkab.bps.go.id

Katalog/*Catalogue* : 1102001.6202070
ISSN 2621-8569

https://kotimkab.bps.go.id

KECAMATAN MENTAYA HILIR UTARA DALAM ANGKA

Mentaya Hilir Utara District in Figures

2024

Volume 15, 2024

BADAN PUSAT STATISTIK
KABUPATEN KOTAWARINGIN TIMUR
BPS - STATISTICS OF KOTAWARINGIN TIMUR REGENCY

KECAMATAN MENTAYA HILIR UTARA DALAM ANGKA
Mentaya Hilir Utara District in Figures
2024
Volume 15, 2024

Katalog /*Catalogue*: 1102001.6202070
ISSN: 2621-8569
Nomor Publikasi/*Publication Number*: 62020.24017

Ukuran Buku/*Book Size*: 14,8 cm x 21 cm
Jumlah Halaman/*Number of Pages* : xxvi + 94 hal/*pages*

Penyusun Naskah/*Manuscript Drafter*:
BPS Kabupaten Kotawaringin Tmur
BPS-Statistics of Kotawaringin Timur Regency

Penyunting/*Editor*:
BPS Kabupaten Kotawaringin Timur
BPS-Statistics of Kotawaringin TImur Regency

Pembuat Kover/*Cover Designer*:
BPS Kabupaten Kotawaringin Timur
BPS-Statistics of Kotawaringin Timur Regency

Penerbit/Publisher
©BPS Kabupaten Kotawaringin Timur/*BPS-Statistics of Kotawaringin Timur Regency*

Sumber Ilustrasi/*Illustration Source*:
canva.com

Dilarang mereproduksi dan/atau menggandakan sebagian atau seluruh isi buku ini untuk tujuan komersial tanpa izin tertulis dari Badan Pusat Statistik Kabupaten Kotawaringin Timur.
It is prohibited to reproduce and/or duplicate part or all of this book for commercial purpose without permission from BPS-Statistics of Kotawaringin Timur Regency.

https://kotimlab.bps.go.id

ISSN 2621-8569

TIM PENYUSUN/*COMPILERS*

KECAMATAN MENTAYA HILIR UTARA DALAM ANGKA

Mentaya Hilir Utara District in Figures

2024

Volume 15, 2024

Pengarah/*Director*

Eddy Surahman

Penanggung Jawab/*Persons in Charge*

Eddy Surahman

Penyunting/*Editors*

Raka Ikmana

Pengolah Data dan Penulis Naskah/*Data Processor and Writers*

Raka Ikmana • Anindya Tyas W • Aditiya Prasetyo

Penata Letak/*Layout Designers*

Raka Ikmana

Penerjemah/*Translators*

Aditiya Prasetyo

https://kotimkab.bps.go.id

https://kotimkab.bps.go.id

KONTRIBUTOR DATA/*DATA CONTRIBUTORS*

1. Badan Pusat Statistik Kabupaten Kotawaringin Timur/*BPS-Statistics of Kotawaringin Timur Regency*
2. Badan Kepegawaian dan Pengembangan Sumber Daya Manusia/*Civil Servant and Human Resources Development Agency of Kotawaringin Timur Regency*
3. Dinas Kependudukan dan Pencatatan Sipil Kabupaten Kotawaringin Timur/*Department of Populatin and Civil Registration of Kotawaringin Timur Regency*
4. Dinas Kesehatan Kabupaten Kotawaringin Timur/*Health Office of Kotawaringin Timur Regency*
5. Dinas Pemberdayaan Masyarakat dan Desa Kabupaten Kotawaringin Timur/*Village Community Empowerment Service of Kotawaringin Timur Regency*
6. Dinas Pendidikan Kabupaten Kotawaringin Timur/*Education Office of Kotawaringin Timur Regency*
7. Dinas Pertanian Kabupaten Kotawaringin Timur/*Agriculture Departement of Kotawaringin Timur Regency*
8. Kementerian Agama Kabupaten Kotawaringin Timur/*Ministry of Religious Affair of Kotawaringin Timur Regency*

https://kotimkab.bps.go.id

https://kotimkab.bps.go.id

PETA WILAYAH KECAMATAN MENTAYA HILIR UTARA
MAP OF MENTAYA HILIR UTARA DISTRICT

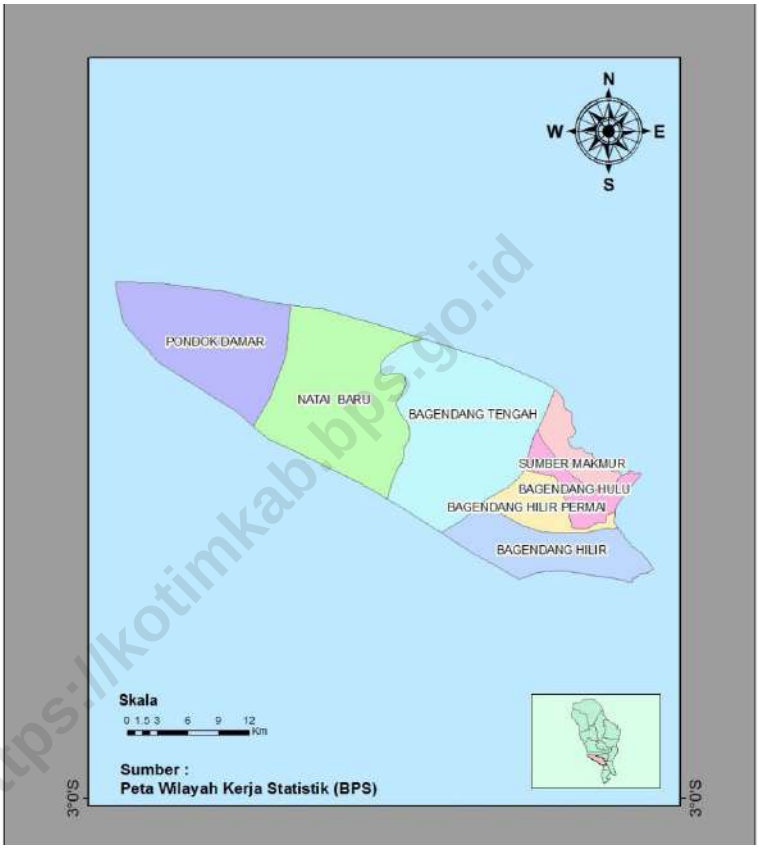

https://kotimkab.bps.go.id

https://kotimkab.bps.go.id

KEPALA BPS KABUPATEN KOTAWARINGIN TIMUR
HEAD OF BPS-STATISTICS KOTAWARINGIN TIMUR REGENCY

EDDY SURAHMAN

https://kotimkab.bps.go.id

KATA PENGANTAR

Kecamatan Mentaya Hilir Utara Dalam Angka 2024 merupakan publikasi tahunan yanG diterbitkan oleh Badan Pusat Statistik (BPS) Kabupaten Kotawaringin Timur.Publikasi ini memuat gambaran umum tentang Kecamatan Mentaya Hilir Utara yang merupakan bagian dari Kabupaten Kotawaringin Timur. Data yang dihimpun adalah statistik dasar yang bersumber dari BPS, statistik sektoral yang bersumberdari instansi pemerintah, dan statistik khusus yang bersumber dari instansi lainnya. Publikasi ini merupakan upaya dalam mengembangkan perstatistikan daerah agar tersedia data yang terpadu bagi berbagai keperluan di daerah ini.

Seiring dengan perkembangan kebutuhan konsumen data, publikasi Kecamatan Mentaya Hilir Utara Dalam Angka mengalami penyempurnaan dengan melakukan penambahan dan penyederhanaan tabel-tabel. Dari sisi kemudahan akses data, publikasi dan data-data dalam publikasi ini dapat diperoleh dengan mengunjungi website BPS Kabupaten Kotawaringin Timur (http://kotimkab.bps.go.id) tanpa berbayar.

Publikasi ini dapat terwujud berkat kerja sama dan partisipasi dari berbagai pihak. Kepada semua pihak yang telah memberikan kontribusi, kami sampaikan penghargaan dan terima kasih. Semoga penyajian data statistik ini dapat bermanfaat bagi semua pihak, terutama dalam rangka menyusun dan melaksanakan pembangunan. Kami mengharapkan tanggapan dan saran untuk perbaikan edisi yang akan datang.

Sampit, September 2024
Kepala BPS
Kabupaten Kotawaringin Timur

EDDY SURAHMAN

https://kotimkab.bps.go.id

PREFACE

Mentaya Hilir Utara District in Figures 2024 is an annual publication published by BPS-Statistics of Kotawaringin Timur Regency. The publication provides general pictures of in figures. The collection data consist of basic statistic sourced from BPS-Statistics Indonesia, sectoral statistic sourced from government institutions, and particular statistics sourced from private organizations. This is an effort to improve regional statistics to provide integrated data for various purposes in this area.

In line with the increasing of data consumer needs, the Mentaya Hilir Utara District in Figures have been continuously improved by adding and simplifying the tables. The publication and series of the tables published by BPS-Statistics of Kotawaringin Timur Regency can be viewed or downloaded from the website kotimkab.bps.go.id for free as our commitment to provide an immediate and easier access to the data.

We are grateful to all government institutions and private organizations for providing the data and information contained in this edition. As always, comments relating to the content are most welcome

https://kotimkab.bps.go.id

Sampit, September 2024
Head of BPS-Statistics Kotawaringin Timur Regency

EDDY SURAHMAN

ISSN 2621-8569

DAFTAR ISI/*CONTENTS*

KECAMATAN MENTAYA HILIR UTARA DALAM ANGKA
Mentaya Hilir Utara District in Figures
2024
Volume 15, 2024

	Halaman *Page*
Kata Pengantar	xi
Preface	xii
Daftar Isi/***Contents***	xiii
Daftar Tabel/***List of Tables***	xv
Daftar Gambar/***List of Figures***	xxi
Penjelasan Umum/***Explanatory Notes***	xxiii
Daftar Singkatan/***List of Abbreviation***	xxv
1. Geografi/*Geography*	1
2. Pemerintahan/*Government*	11
3. Penduduk/*Population*	21
4. Sosial dan Kesejahteraan/*Social and Welfare*	33
5. Pertanian/*Agriculture*	55
6. Perbandingan Antar Kecamatan/*District Comparison*	77
Daftar Pustaka/***Bibliography***	87

https://kotimkab.bps.go.id

https://kotimkab.bps.go.id

DAFTAR TABEL/*LIST OF TABLES*

Tabel *Table*		Halaman *Page*
1.	**GEOGRAFI/*GEOGRAPHY***	
1.1	Luas Daerah Menurut Desa/Kelurahan di Kecamatan Mentaya Hilir Utara, 2023 *Total Area by Villages/Kelurahan in Mentaya Hilir Utara District, 2023*	9
1.2	Jarak ke Ibukota Kecamatan dan Ibukota Kabupaten/Kota Menurut Desa/Kelurahan di Kecamatan Mentaya Hilir Utara (km), 2023 *Distance to the District Capital and Regency/Municipal Capital by Villages/Kelurahan in Mentaya Hilir Utara District (km), 2023*	10
2.	**PEMERINTAHAN/*GOVERNMENT***	
2.1	**WILAYAH ADMINISTRATIF *ADMINISTRATIVE AREA***	
2.1.1	Desa/Kelurahan Menurut Klasifikasi Desa/Kelurahan di Kecamatan Mentaya Hilir Utara, 2023 *Villages/Kelurahan by Classification in Mentaya Hilir Utara District, 2023*	19
2.1.2	Jumlah Rukun Warga (RW) dan Rukun Tetangga (RT) Menurut Desa/Kelurahan di Kecamatan Mentaya Hilir Utara, 2023 *Number of Rukun Warga and Rukun Tetangga by Villages/Kelurahan in Mentaya Hilir Utara District, 2023*	20
2.2	**SUMBER DAYA MANUSIA *HUMAN RESOURCES***	
2.2.1	Jumlah Pegawai Negeri Sipil Menurut Pemerintah Daerah dan Jenis Kelamin di Kecamatan Mentaya Hilir Utara, 2023 *Number of Civil Servants by Local Government and Sex in Mentaya Hilir Utara District, 2023*	21
2.2.2	Jumlah Pegawai Negeri Sipil Pemerintah Daerah Unit Kerja/Satuan Kerja dan Golongan Kepangkatan di Kecamatan Mentaya Hilir Utara, 2023 *Number of Civil Servants by Institution and Grade in Mentaya Hilir Utara District, 2023*	22

https://kotawaringin.bps.go.id

Tabel
Table

Halaman
Page

3. PENDUDUK/*POPULATION*

3.1 Penduduk, Distribusi Persentase Penduduk, Kepadatan Penduduk, Rasio Jenis Kelamin Penduduk Menurut Desa/ Kelurahan di Kecamatan Mentaya Hilir Utara, 2023
Population, Percentage Distribution of Population, Population Density, and Population Sex Ratio by Villages/Kelurahan in Mentaya Hilir Utara District, 2023 33

3.2 Jumlah Penduduk Menurut Kelompok Umur dan Jenis Kelamin di Kecamatan Mentaya Hilir Utara, 2023
Population by Age Groups and Sex in Mentaya Hilir Utara District, 2023 35

4. SOSIAL DAN KESEJAHTERAAN/*SOCIAL AND WELFARE*

4.1 PENDIDIKAN
EDUCATION

4.1.1 Banyaknya Desa[1]/Kelurahan yang Memiliki Fasilitas Sekolah Menurut Tingkat Pendidikan di Kecamatan Mentaya Hilir Utara, 2021–2023
Number of Villages[1]/Kelurahan Having Educational Facilities by Educational Level in Mentaya Hilir Utara District, 2021–2023 47

4.1.2 Jumlah Sekolah Menurut Tingkat Pendidikan di Kecamatan Mentaya Hilir Utara, 2023/2024
Number of Schools by Educational Level in Mentaya Hilir Utara District, 2023/2024 48

4.1.3 Jumlah Guru Menurut Tingkat Pendidikan di Kecamatan Mentaya Hilir Utara, 2023/2024
Number of Teachers by Educational Level in Mentaya Hilir Utara District, 2023/2024 49

4.1.4 Jumlah Murid Menurut Tingkat Pendidikan di Kecamatan Mentaya Hilir Utara, 2023/2024
Number of Pupils by Educational Level in Mentaya Hilir Utara District, 2023/2024 50

https://kotimkab.bps.go.id

Tabel
Table

Halaman
Page

4.2 KESEHATAN
HEALTH

4.2.1 Banyaknya Desa[1]/Kelurahan yang Memiliki Sarana Kesehatan Menurut Jenis Sarana Kesehatan di Kecamatan Mentaya Hilir Utara, 2021–2023
Number of Villages[1]/Kelurahan Health Facilities by Type of Health Facilities in Mentaya Hilir Utara District, 2021–2023 51

4.2.2 Jumlah Tenaga Kesehatan Menurut Desa di Kecamatan Mentaya Hilir Utara, 2023
Number of Medical Personnel by Villages/Kelurahan in Mentaya Hilir Utara District, 2023 52

4.2.3 Jumlah Fasilitas Kesehatan Menurut Desa di Kecamatan Mentaya Hilir Utara, 2023
Number of Health Facility by Villages/Kelurahan in Mentaya Hilir Utara District, 2023 53

4.3 AGAMA DAN SOSIAL LAINNYA
RELIGION AND OTHER SOCIAL AFFAIRS

4.3.1 Jumlah Tempat Peribadatan Menurut Desa/Kelurahan di Kecamatan Mentaya Hilir Utara, 2023
Number of Worship Places by Villages/Kelurahan in Mentaya Hilir Utara District, 2023 55

4.3.2 Jumlah Penduduk Menurut Desa/Kelurahan dan Agama di Kecamatan Mentaya Hilir Utara, 2023
Population by Villages/Kelurahan and Religion in Mentaya Hilir Utara District, 2023 56

5. PERTANIAN/*AGRICULTURE*

5.1 PERTANIAN
AGRICULTURE

5.1.1 Luas Panen Tanaman Sayuran dan Buah-buahan Menurut Jenis Tanaman di Kecamatan Mentaya Hilir Utara (ha), 2020–2023
Harvested Area of Seasonal Vegetables and Fruits by Kind of Plant in Mentaya Hilir Utara District (ha), 2020–2023 71

https://mentaya.bps.go.id

Tabel *Table*		Halaman *Page*

5.1.2 Produksi Tanaman Sayuran dan Buah-buahan Semusim Menurut Jenis Tanaman di Kecamatan Mentaya Hilir Utara (kuintal), 2020–2023
Production of Seasonal Vegetables and Fruits by Kind of Plant in Mentaya Hilir Utara District (quintal), 2020–2023 72

5.1.3 Luas Panen Tanaman Biofarmaka Menurut Jenis Tanaman di Kecamatan Mentaya Hilir Utara (m^2), 2020–2023
Harvested Area of Medicinal Plants by Kind of Plant in Mentaya Hilir Utara District (m^2), 2020–2023 73

5.1.4 Produksi Tanaman Biofarmaka Menurut Jenis Tanaman di Kecamatan Mentaya Hilir Utara (kg), 2020–2023
Production of Medicinal Plants by Kind of Plant in Mentaya Hilir Utara District (kg),2020–2023 74

5.1.5 Luas Panen Tanaman Hias Menurut Jenis Tanaman di Kecamatan Mentaya Hilir Utara (m^2), 2020–2023
Harvested Area of Ornamental Plants by Kind of Plant in Mentaya Hilir Utara District (m^2), 2020–2023 75

5.1.6 Produksi Tanaman Hias Menurut Jenis Tanaman di Kecamatan Mentaya Hilir Utara (tangkai), 2020–2023
Production of Ornamental Plants by Kind of Plant in Mentaya Hilir Utara District (stalks), 2020–2023 76

5.1.7 Produksi Buah-Buahan dan Sayuran Tahunan Menurut Jenis Tanaman di Kecamatan Mentaya Hilir Utara (kuintal), 2020–2023
Production of Annual Fruits and Vegetables by Kind of Plant in Mentaya Hilir Utara District (quintal), 2020–2023 77

5.2 PERKEBUNAN
ESTATE CROPS

5.2.1 Luas Areal Perkebunan Menurut Jenis Tanaman di Kecamatan Mentaya Hilir Utara (ha), 2022–2023
Harvested Areal of Estate Crops by Kind of Plants in Mentaya Hilir Utara District (ha), 2022–2023 78

5.2.2 Produksi Perkebunan Menurut Jenis Tanaman di Kecamatan Mentaya Hilir Utara (ton), 2022–2023

https://kotimdab.bps.go.id

Tabel
Table

Halaman
Page

Production of Estate Crops by Kind of Plants in Mentaya Hilir Utara District (stalks), 2022–2023 79

5.3 PETERNAKAN
LIVESTOCK

5.3.1 Populasi Ternak dan Produksi Daging Menurut Jenis Ternak Besar di Kecamatan Mentaya Hilir Utara, 2023
Livestock Population and Meat Production by Large Livestock Types in Mentaya Hilir Utara District, 2023 80

5.3.2 Populasi Ternak dan Produksi Daging Menurut Jenis Unggas di Kecamatan Mentaya Hilir Utara, 2023
Livestock Population and Meat Production by Poultry Types in Mentaya Hilir Utara District, 2023 81

6. PERBANDINGAN ANTAR KECAMATAN/*DISTRICT COMPARISON*

6.1 Ibukota Kecamatan, Luas Daerah, dan Persentase terhadap Luas Kabupaten Menurut Kecamatan di Kabupaten Kotawaringin Timur, 2023
District Capital, Total Area, and Percentage of Area by District in Kotawatingin Timur Regency, 2023 89

6.2 Jumlah Penduduk dan Laju Pertumbuhan Penduduk Menurut Kecamatan di Kabupaten Kotawaringin Timur, 2023
Population and Population Growth by District in Kotawaringin Timur Regency, 2023 90

6.3 Jumlah Penduduk dan Rasio Jenis Kelamin Menurut Kecamatan di Kabupaten Kotawaringin Timur, 2023
Population and Sex Ratio by District in Kotawaringin Timur Regency, 2023 91

6.4 Distribusi dan Kepadatan Penduduk Menurut Kecamatan di Kabupaten Kotawaringin Timur, 2023
Population Distribution and Density by District in Kotawaringin Timur Regency, 2023 92

https://kotawaringinkab.bps.go.id

https://kotimkab.bps.go.id

DAFTAR GAMBAR/*LIST OF FIGURES*

Gambar *Figure*		Halaman *Page*
1.1	Luas Daerah menurut Desa/Kelurahan (%), 2023 *Total Area by Village/Kelurahan (%), 2023*	7
2.1	Jumlah Pegawai Negeri Sipil Menurut Pemerintah Daerah dan Jenis Kelamin di Kecamatan Mentaya Hilir Utara, 2023 *Number of Civil Servants by Local Government and Sex in Mentaya Hilir Utara District, 2023*	17
3.1	Jumlah Penduduk Menurut Kelompok Umur dan Jenis Kelamin di Kecamatan Mentaya Hilir Utara, 2023 *Population by Age Groups and Sex in Mentaya Hilir Utara District, 2023*	31
4.1	Persentase Penduduk Menurut Agama yang Dianut di Kecamatan Mentaya Hilir Utara, 2023 *Percentage of Population by Religion in Mentaya Hilir Utara District, 2023*	45
5.1	Produksi Tanaman Biofarmaka Menurut Jenis Tanaman di Kecamatan Mentaya Hilir Utara (kg), 2020–2023 *Production of Medicinal Plants by Kind of Plant in Mentaya Hilir Utara District (kg),2020–2023*	69
6.1	Jumlah Penduduk Menurut Kecamatan di Kabupaten Kotawaringin Timur, 2023 *Total Population by District in Kotawaringin Timur Regency, 2023*	87

https://kotimkab.bps.go.id

https://kotimkab.bps.go.id

PENJELASAN UMUM/*EXPLANATORY NOTES*

Tanda-tanda, satuan-satuan, dan lain-lainnya yang digunakan dalam publikasi ini adalah sebagai berikut:
Symbols, measurement units, and acronyms which are used in this publication, are as follows:

1. TANDA-TANDA/*SYMBOLS*

Data tidak tersedia/*Data not available*	: ...
Tidak ada atau nol /*Null or zero*	: –
Data dapat diabaikan/*Data negligible*	: ~0
Tanda decimal/*Decimal point*	: ,
Data tidak dapat ditampilkan/*Not applicable*	: NA
Angka estimasi/*Estimated figures*	: e
Angka diperbaiki/*Revised figures*	: r
Angka sementara/*Preliminary figures*	: *
Angka sangat sementara/*Very preliminary figures*	: **
Angka sangat sangat sementara/*Very very preliminary figures*	: ***

2. SATUAN/*UNITS*

barel/*barrel*	:	158,99 liter/*litres* = 1/6,2898 m^3
hektare (ha)/*hectare (ha)*	:	10.000 m^2
kilometer (km)/*kilometres (km)*	:	1.000 meter/*meters (m)*
knot/*knot*	:	1,8523 km/jam (*km/hour*)
kuintal/*quintal*	:	100 kg
KWh	:	1.000 Watt *hour*
MWh	:	1.000 KWh
liter (untuk beras)/*litre (for rice)*	:	0,80 kg
MMSCF	:	1/35,3 m^3
metrik ton (m.ton)/*metric ton (m. ton)*	:	0,98421 long ton = 1.000 kg
ons/*ounce*	:	28,31 gram/*grams*
ton	:	1.000 kg

Satuan lain: buah, dus, butir, helai/lembar, kaleng, batang, pulsa, ton kilometer (ton-km), jam, menit, persen (%).
Other units: unit, pack, pieces, sheet, tin, pulse, ton-kilometres(ton-km), hour, minute, percent (%).

Perbedaan angka di belakang koma disebabkan oleh pembulatan angka.
The difference in decimal numbers is caused by rounding.

https://kolimkab.bps.go.id

https://kotimkab.bps.go.id

DAFTAR SINGKATAN/*LIST OF ABBREVIATION*

SI	:	Stasiun Iklim/*Climate Station*
SMPK	:	Stasiun Meterologi Pertanian Khusus/*Special Agricultural Meteorological Station*
t.t	:	Tempat tidur/*Bed*
BCG	:	Bacillus Calmette Guerin
DPT	:	Difteri, Pertusis, Tetanus/*Diphtheria, Tetanus, and Pertussis*
TT	:	Tetanus Toxoid
IOT	:	Industri Obat Tradisional/*Traditional Medicine Industry*
IKOT	:	Industri Kecil Obat Tradisional/*Traditional Medicine Small Industry*
Alkes	:	Alat kesehatan/*Health Kits*
PKRT	:	Perbekalan Kesehatan Rumah tangga/*Household Health Logistics*
Kompl	:	Komplemen/*Complement*
IRTP	:	Industri Pangan Produksi Rumah Tangga/*Foods Home Industry*
PBF	:	Pedagang Besar Farmasi/*Pharmacy Whole-seller*
GFK	:	Gudang Farmasi Kab/Kota/Regency/*Muncipality Pharmacy Warehouse*
RB	:	Rumah Bersalin/*Delivery House*
Pustu	:	Puskesmas pembantu/*Auxiliary Public Health Center*
BP	:	Balai Pengobatan/*Polyclinic*
TPS	:	Tempat Pembuangan Sampah Sementara /*landfill*
Jamkesmas	:	Jaminan kesehatan masyarakat miskin/*Poor public health insurance*
PJKMU	:	Program Jaminan Kesehatan Masyarakat Umum/*General Public Health Insurance Program*
SIUP	:	Surat Ijin Usaha Perdagangan/*Trading Permission Letter*
TDP	:	Tanda Daftar Perusahaan/*Company Registration Identity*
API	:	Angka Pengenal Importir/*Importer's Identity Number*

https://kesehatan.bps.go.id

https://kotimkab.bps.go.id

BAB 1 GEOGRAFI

GEOGRAPHY

LUAS WILAYAH

725 km²

JARAK DESA TERJAUH KE IBUKOTA KECAMATAN

99 km

JARAK DARI IBUKOTA KECAMATAN KE IBUKOTA KABUPATEN

27 km

https://kotimkab.bps.go.id

https://kotimkab.bps.go.id

PENJELASAN TEKNIS

1. Kecamatan Mentaya Hilir Utara merupakan satu dari 17 kecamatan yang ada di Kabupaten Kotawaringin Timur.

2. Berdasarkan posisi geografisnya, Kecamatan Mentaya Hilir Utara memiliki batas-batas:

   Utara – Mentawa Baru Ketapang;
   Selatan – Mentaya Hilir Selatan;
   Barat – Seruyan;
   Timur – Seranau.

3. Kecamatan Mentaya Hilir Utara terdiri dari 7 desa/kelurahan, yaitu:
   - Pondok Damar
   - Natai Baru
   - Bagendang Tengah
   - Bagendang Hilir
   - Bagendang Hulu
   - Sumber Makmur
   - Bagendang Hilir Permai

4. Badan Pusat Statistik (BPS) telah melakukan pendataan Potensi Desa (Podes) sejak tahun 1980. Sejak saat itu, Podes dilaksanakan secara rutin sebanyak 3 kali dalam kurun waktu sepuluh tahun untuk mendukung kegiatan Sensus Penduduk, Sensus Pertanian, ataupun Sensus Ekonomi. Dengan demikian, fakta penting terkait ketersediaan infrastruktur dan potensi yang dimiliki oleh setiap wilayah dapat

TECHNICAL NOTES

1. *Mentaya Hilir Utara District is one of 17 districts in Kotawaringin Timur Regency.*

2. *In terms of geographic position, Mentaya Hilir Utara District has boundaries as follows:*

   North – Mentawa Baru Ketapang;
   South – Mentaya Hilir Selatan ;
   West – Seruyan and;
   East – Seranau .

3. *Mentaya Hilir Utara District has 7 Villages/Kelurahan include:*
   - *Pondok Damar*
   - *Natai Baru*
   - *Bagendang Tengah*
   - *Bagendang Hilir*
   - *Bagendang Hulu*
   - *Sumber Makmur*
   - *Bagendang Hilir Permai*

4. *BPS-Statistics Indonesia has already recorded village potential (Podes) since 1980. Since then, Podes regularly implemented 3 (three) times within ten years to support the activities of the Population Census, Agriculture Census, or Economic Census. Thus, important facts related to the availability of infrastructure and the potential possessed by each region can be monitored regularly and continually.*

https://kotimkab.bps.go.id

dipantau perkembangannya secara berkala dan terus menerus.

5. Data Podes merupakan satu-satunya sumber data kewilayahan yang muatannya beragam dan memberi gambaran tentang situasi pembangunan suatu wilayah (regional). Ini berbeda dengan data dari hasil pendekatan rumah tangga yang lebih menekankan pada dimensi aktivitas sektoral. Keduanya sama penting dan menjadi kekayaan BPS.

5. Podes data is the only one source of spatial data consisting of various information and providing a picture of development progress in a region. The Podes data are different from data resulted from household surveys focusing on the dimension of sectoral activities. Both kind of data are important and become the trade mark of BPS on the data richness aspect.

6. Metode Pengumpulan Data Pengumpulan data Podes 2021 dilakukan melalui wawancara langsung oleh petugas terlatih dengan narasumber yang relevan. Petugas adalah aparatur ataupun mitra kerja BPS Kabupaten/Kota, sementara narasumber adalah kepala desa/lurah atau narasumber lain yang memiliki pengetahuan terhadap wilayah target pencacahan.

6. Method of Data Collection Data collection of Podes 2021 carried out through direct interviews by trained personnel with relevant respondents. The interviewers are BPS Regency/City personnel or partners, meanwhile, the selected respondents are the village head/sub-district head or other respondents who have the knowledge to Kelurahans the target area of enumeration.

https://kotamkab.bps.go.id

ULASAN

Kecamatan Mentaya Hilir Utara memiliki luas wilayah sebesar 725 km^2, dengan desa/kelurahan yang terluas adalah Desa/Kelurahan Bagendang Tengah yakni sebesar 27,31 persen dari luas wilayah kecamatan.

Desa/kelurahan dengan jarak terdekat ke ibukota kecamatan adalah Desa Bagendang Hulu, sedangkan desa/ kelurahan dengan jarak terjauh ke ibukota kecamatan adalah Desa Pondok Damar.

Kecamatan Mentaya Hilir Utara memiliki karakteristik geografis berupa wilayah dataran diluar kawasan hutan dan jauh dari wilayah laut.

DESCRIPTION

Mentaya Hilir Utara District has a total area of 725 square.kilometers, with the largest village/kelurahan is the Bagendang Tengah Village/Kelurahan as big as 27.31 percent of the district area.

Village/Kelurahan with the closest distance to the District village/kelurahan is Bagendang Hulu Village, while the village/kelurahan with the farthest distance to the district capital is Pondok Damar Village.

Mentaya Hilir Utara District have geographical characteristic in the form of flatlan, outside of forest area and far from the sea.

https://kotimkab.bps.go.id

https://kotimkab.bps.go.id

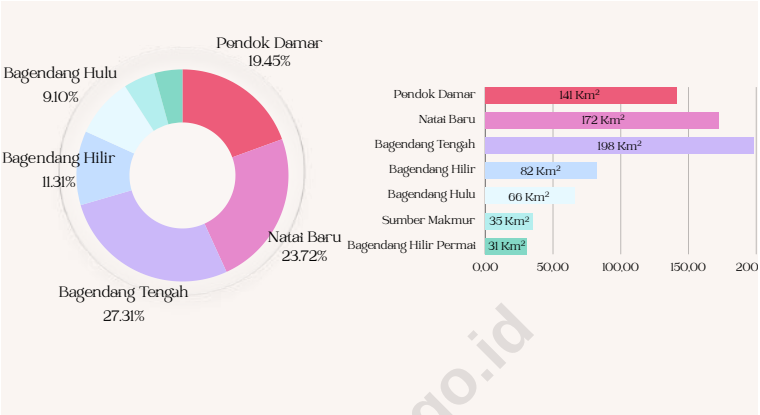

Sumber/*Source* : Pemerintah Daerah Kabupaten Kotawaringin Timur / *Regional Government of Kotawaringin Timur Regency*

Gambar / *Figures* 1.1 **Luas Daerah menurut Desa/Kelurahan (%), 2023**
Total Area by Village/Kelurahan (%), 2023

https://kotimkab.bps.go.id

https://kotimkab.bps.go.id

Tabel 1.1
Table

Luas Daerah Menurut Desa/Kelurahan di Kecamatan Mentaya Hilir Utara, 2023
Total Area by Villages/Kelurahan in Mentaya Hilir Utara District, 2023

Desa/Kelurahan *Village/Kelurahan*	Luas *Total Area* (km^2/*sq.km*)	Persentase terhadap Luas Kecamatan *Percentage to District Area*
(1)	(2)	(3)
Pondok Damar	141,00	19,45
Natai Baru	172,00	23,72
Bagendang Tengah	198,00	27,31
Bagendang Hilir	82,00	11,31
Bagendang Hulu	66,00	9,10
Sumber Makmur	35,00	4,83
Bagendang Hilir Permai	31,00	4,28
Mentaya Hilir Utara	**725,00**	**100,00**

Catatan/*Note:* Berdasarkan Peraturan Menteri Dalam Negeri Nomor 137 Tahun 2017 Tanggal 29 Desember / *Based on Minister of Home affairs Regulation Number 137/2017, December 29, 2017*

Sumber/*Source:* Pemerintah Daerah Kabupaten Kotawaringin Timur / *Regional Government of Kotawaringin Timur Regency*

https://kotimkab.bps.go.id

Tabel 1.2
Table

Jarak ke Ibukota Kecamatan dan Ibukota Kabupaten/Kota Menurut Desa/Kelurahan di Kecamatan Mentaya Hilir Utara (km), 2023
Distance to the District Capital and Regency/Municipal Capital by Villages/Kelurahan in Mentaya Hilir Utara District (km), 2023

Desa/Kelurahan *Village/Kelurahan*	Jarak ke Ibukota Kecamatan *Distance to District Capital*	Jarak ke Ibukota Kabupaten/Kota *Distance to Regency/Municipal Capital*
(1)	(2)	(3)
Bagendang Hilir	5	35
Bagendang Hilir Permai	2	30
Bagendang Hulu	1	27
Bagendang Tengah	5	31
Natai Baru	97	55
Pondok Damar	99	62
Sumber Makmur	5	28

Sumber/*Source:* Pendataan Potensi Desa, 2021 BPS Kabupaten Kotawaringin Timur/*Village Potential Data Collection 2021 BPS-Statistics of Kotawaringin Timur Regency*

https://kotimkab.bps.go.id

BAB 2 PEMERINTAHAN

GOVERNMENT

7 DESA	KELURAHAN -
25 RUKUN WARGA	RUKUN TETANGGA 70

https://kotaambon.bps.go.id

https://kotimkab.bps.go.id

PENJELASAN TEKNIS

1. Secara administratif, sistem pemerintahan di kabupaten/kota dibagi menjadi 2 macam: desa dan kelurahan.

2. Desa adalah satuan wilayah yang ditempati oleh sejumlah penduduk sebagai kesatuan masyarakat hukum yang mempunyai organisasi pemerintahan terendah dan langsung di bawah camat serta berhak menyelenggarakan rumah tangga. Ciri utama desa adalah kepala desanya dipilih oleh masyarakat setempat.

3. Kelurahan adalah satuan wilayah yang ditempati oleh sejumlah penduduk yang mempunyai organisasi pemerintahan terendah langsung di bawah camat dan tidak berhak menyelenggarakan rumah tangga sendiri. Ciri utama kelurahan adalah kepala kelurahannya (lurah) PNS, dan tidak dipilih oleh rakyat.

4. Pegawai Negeri Sipil (PNS) merupakan unsur pemerintahan yang menjalankan tugas dan fungsi sebagai pelayan masyarakat dan menjalankan kegiatan operasional/rutin tata pemerintahan.

TECHNICAL NOTES

1. *Administratively, the system of regency/city is divided into 2 types: rural and urban.*

2. *Village is a unit of area occupied by a number of people as the unity of the legal community unit which has the lowest administration organization and directly under the district head and the right to conduct his own household. The main characteristic of the village is the village chief choosen by the local community.*

3. *Kelurahan is a unit of area occupied by a population that has the lowest administration organization directly under the district and not has the right to conduct his own household. The main characteristic of the village is the head of this village (headman) as a public servant and not elected by the people.*

4. *Civil Servant is an element of governmental duties and functions as public servant and operating activities/routine governance.*

https://kotmkabmps.go.id

https://kotimkab.bps.go.id

ULASAN

Seluruh wilayah di Kecamatan Mentaya Hilir Utara merupakan wilayah desa. Di Kecamatan Mentaya Hilir Utara, desa yang memiliki RT/RW terbanyak adalah desa Sumber Makmur 13 RT dan 5 RW. Sedangkan jumlah RT/RW yang dimiliki paling sedikit berada di desa Bagendang Hilir Permai dengan 6 RT dan 3 RW.

Pada tahun 2023, Pegawai Negeri Sipil Daerah Menurut Unit Kerja/Satuan Kerja yang bertugas di wilayah Kecamatan Mentaya Hilir Utara yakni berjumlah sebanyak 141 orang. Dengan rincian Pegawai Negeri Sipil Daerah yang golongan kepangkatan I sebanyak 3 orang, II sebanyak 22 orang, III sebanyak 89 orang, dan IV sebanyak 27 orang. Dari seluruh Pegawai Negeri Sipil Daerah di Kecamatan Mentaya Hilir Utara, sebanyak 72 orang berjenis kelamin laki-laki, sedangkan 69 orang berjenis kelamin perempuan.

DESCRIPTION

All area in Mentaya Hilir Utara District are village areas. In Mentaya Hilir Utara District, the village with most RT/RW is Sumber Makmur Village, 13 RT and 5 RW. While the village with the least of RT/RW is Bagendang Hilir Permai Village with 6 RT and 3 RW.

In 2023, Regional Civil Servants according to Work Units/Work Units assigned to the Mentaya Hilir Utara District are 141 people. With details of Regional Civil Servants who rank I as many as 3 people, II as many as 22 people, III as many as 89 people, and IV as many as 27 people. All of the Regional Cilvil Servant in Mentaya Hilir Utara District, as many as 72 people are male, while 69 people are female.

https://kotimkab.bps.go.id

https://kotimkab.bps.go.id



Sumber/*Source* : Badan Kepegawaian dan Pengembangan Sumber Daya Manusia Kabupaten Kotawaringin Timur/ *Civil Servant and Human Resources Development Agency of Kotawaringin Timur Regency*

Gambar 2.1
Figures

Jumlah Pegawai Negeri Sipil Menurut Pemerintah Daerah dan Jenis Kelamin di Kecamatan Mentaya Hilir Utara, 2023
Number of Civil Servants by Local Government and Sex in Mentaya Hilir Utara District, 2023

https://kotimkab.bps.go.id

https://kotimkab.bps.go.id

2.1 WILAYAH ADMINISTRATIF
ADMINISTRATIVE AREA

Tabel 2.1.1 / ***Table***

Desa/Kelurahan Menurut Klasifikasi Desa/Kelurahan di Kecamatan Mentaya Hilir Utara, 2023
Villages/Kelurahan by Classification in Mentaya Hilir Utara District, 2023

Desa/Kelurahan *Village/Kelurahan*	Desa *Village*	Kelurahan
(1)	(2)	(3)
Pondok Damar	v	-
Natai Baru	v	-
Bagendang Tengah	v	-
Bagendang Hilir	v	-
Bagendang Hulu	v	-
Sumber Makmur	v	-
Bagendang Hilir Permai	v	-

Sumber/*Source*: BPS RI/*Statistics of Indonesia*

https://kotimkab.bps.go.id

Tabel 2.1.2
Table

Jumlah Rukun Warga (RW) dan Rukun Tetangga (RT) Menurut Desa/Kelurahan di Kecamatan Mentaya Hilir Utara, 2023
Number of Rukun Warga and Rukun Tetangga by Villages/ Kelurahan in Mentaya Hilir Utara District, 2023

Desa/Kelurahan *Village/Kelurahan*	Rukun Warga	Rukun Tetangga
(1)	(2)	(3)
Pondok Damar	2	14
Natai Baru	3	10
Bagendang Tengah	6	8
Bagendang Hilir	4	8
Bagendang Hulu	2	11
Sumber Makmur	5	13
Bagendang Hilir Permai	3	6

Sumber/*Source*: Dinas Pemberdayaan Masyarakat Desa Kabupaten Kotawarngin Timur / *Village Community Empowerment Service of Kotawaringin Timur Regency*

https://kotimkab.bps.go.id

2.2 SUMBER DAYA MANUSIA
HUMAN RESOURCES

Tabel 2.2.1
Table

Jumlah Pegawai Negeri Sipil Menurut Pemerintah Daerah dan Jenis Kelamin di Kecamatan Mentaya Hilir Utara, 2023
Number of Civil Servants by Local Government and Sex in Mentaya Hilir Utara District, 2023

Pemerintah Daerah *Local Government*	Laki-Laki *Male*	Perempuan *Female*	Jumlah *Total*
(1)	(2)	(3)	(4)
Pemerintah Daerah Desa Pondok Damar	2	4	6
Pemerintah Daerah Desa Natai Baru	5	7	12
Pemerintah Daerah Desa Bagendang Tengah	6	4	10
Pemerintah Daerah Desa Bagendang Hilir	10	6	16
Pemerintah Daerah Desa Bagendang Hulu	36	37	73
Pemerintah Daerah Desa Sumber Makmur	12	6	18
Pemerintah Daerah Desa Bagendang Hilir Permai	1	5	6

Sumber/*Source*: Badan Kepegawaian dan Pengembangan Sumber Daya Manusia Kabupaten Kotawaringin Timur/ *Civil Servant and Human Resources Development Agency of Kotawaringin Timur Regency*

https://kotimkab.bps.go.id

Tabel 2.2.2
Table

Jumlah Pegawai Negeri Sipil Pemerintah Daerah Unit Kerja/Satuan Kerja dan Golongan Kepangkatan di Kecamatan Mentaya Hilir Utara, 2023
Number of Civil Servants by Institution and Grade in Mentaya Hilir Utara District, 2023

Desa/Kelurahan *Village/Kelurahan*	Golongan/*Grade*				Jumlah *Total*
	I	II	III	IV	
(1)	(2)	(3)	(4)	(5)	(6)
Pondok Damar	-	-	4	2	6
Natai Baru	-	4	8	-	12
Bagendang Tengah	-	1	8	1	10
Bagendang Hilir	-	1	9	6	16
Bagendang Hulu	3	15	45	10	73
Sumber Makmur	-	1	13	4	18
Bagendang Hilir Permai	-	-	2	4	6
Jumlah/*Total*	**3**	**22**	**89**	**27**	**141**

Sumber/*Source*: Badan Kepegawaian dan Pengembangan Sumber Daya Manusia Kabupaten Kotawaringin Timur/ *Civil Servant and Human Resources Development Agency of Kotawaringin Timur Regency*

https://kotimkab.bps.go.id

BAB 3 PENDUDUK

POPULATION

JUMLAH PENDUDUK

16.968

LAKI-LAKI	PEREMPUAN
8.769	*8.199*

RASIO JENIS KELAMIN

107

https://kotimkab.bps.go.id

https://kotimkab.bps.go.id

PENJELASAN TEKNIS

1. Sumber utama data kependudukan adalah sensus penduduk yang dilaksanakan setiap sepuluh tahun sekali. Sensus penduduk telah dilaksanakan sebanyak enam kali sejak Indonesia merdeka, yaitu tahun 1961, 1971, 1980, 1990, 2000, 2010 dan 2020. Di dalam sensus penduduk, pencacahan dilakukan terhadap seluruh penduduk yang berdomisili di wilayah teritorial Indonesia termasuk warga negara asing, kecuali anggota korps diplomatik negara sahabat beserta keluarganya.

   Metode pengumpulan data dalam sensus dilakukan dengan wawancara antara petugas sensus dengan responden dan juga melalui e-census. Pencatatan penduduk menggunakan konsep usual residence, yaitu konsep di mana penduduk biasa bertempat tinggal. Bagi penduduk yang bertempat tinggal tetap dicacah dimana mereka biasa tinggal, sedangkan untuk penduduk yang tidak bertempat tinggal tetap dicacah di tempat di mana mereka ditemukan petugas sensus pada malam 'Hari Sensus'. Termasuk penduduk yang tidak bertempat tinggal tetap adalah tuna wisma, awak kapal berbendera Indonesia, penghuni perahu/rumah apung, masyarakat terpencil/ terasing,

TECHNICAL NOTES

1. *The main source of demographic data is population census, which is conducted every ten years. Population Census has been conducted six times since Indonesia's independence: 1961, 1971, 1980, 1990, 2000, 2010and 2020. The population census enumerates all residents who domicile in the entire territory of Indonesia including foreign citizens except the diplomatic corps members and their families.*

   The method of data collection in a population census involves interviewing respondents and conducting e-census. Enumeration of the population uses the concept of "usual residence", which is the concept of "places where people usually live". De jure was applied to the permanent residents, while de facto was applied to non-permanent residents. The permanent residents were enumerated in place where they normally live, the nonpermanent residents were enumerated where they were found by the enumerators, on the night of 'Census Date'. The nonpermanent residents include homeless people, ship crew, boat people, remote area community, and internally is

https://mojokabkab.bps.go.id

dan pengungsi. Bagi mereka yang mempunyai tempat tinggal tetap dan sedang bepergian ke luar wilayah lebih dari enam bulan, tidak dicacah di tempat tinggalnya, tetapi dicacah di tempat tujuannya.

placed persons. Those who had permanent residence and had been travelling away from their home for six months or more were not enumerated in their permanent place, but in the place where they were during the census.

Untuk tahun yang tidak dilaksanakan sensus penduduk, data kependudukan diperoleh dari hasil proyeksi penduduk. Proyeksi penduduk merupakan suatu perhitungan ilmiah yang didasarkan pada asumsi dari komponenkomponen perubahan penduduk, yaitu kelahiran, kematian, dan migrasi. Proyeksi penduduk Indonesia 2010–2035 menggunakan data dasar penduduk hasil SP2010.

For the periods where the population census is not conducted, population projection is done to estimate population during those years. The population projection is an estimate based on the demographic components, such as birth, death, and migration. Indonesia's 2010– 2035 population projection used the 2010 Population Census as the base population.

2. Penduduk Indonesia adalah semua orang yang berdomisili di wilayah teritorial Indonesia selama 6 bulan atau lebih dan atau mereka yang berdomisili kurang dari 6 bulan tetapi bertujuan menetap.

2. *The population of Indonesia are all residents of the entire territory of Indonesia who have stayed for six months or longer, and those who intended to stay more than six months even though their length of stay is less than six months.*

3. Laju pertumbuhan penduduk adalah angka yang menunjukkan persentase pertambahan penduduk dalam jangka waktu tertentu.

3. *The growth rate of population is the number that show percentage of population growth within a specified period.*

4. Kepadatan penduduk adalah rasio banyaknya penduduk per kilometer persegi.

4. *Population density is ratio of population per square kilometer.*

https://kotimkab.bps.go.id

5. Rasio jenis kelamin adalah perbandingan antara penduduk lakilaki dan penduduk perempuan pada suatu wilayah dan waktu tertentu. Biasanya dinyatakan dengan banyaknya penduduk laki-laki untuk 100 penduduk perempuan.

5. Sex ratio is the ratio of males population to females population in a given area and time, usually expressed as the number of males for every 100 females.

6. Distribusi penduduk adalah pola persebaran penduduk di suatu wilayah, baik berdasarkan batasbatas geografis maupun berdasarkan batas-batas administrasi pemerintahan.

6. Population distribution is the pattern of population distribution in an area, either by geographic boundaries or by government administrative boundaries.

7. Komposisi penduduk adalah pola persebaran penduduk menurut karakteristiknya, contoh: penduduk menurut kelompok umur, penduduk menurut jenis kelamin

7. Population compotition is the pattern of population distribution by its characteristics, example: population by age group, population by sex

8. Rumah tangga adalah seseorang atau sekelompok orang yang mendiami sebagian atau seluruh bangunan fisik/sensus dan biasanya tinggal bersama serta pengelolaan makan dari satu dapur. Yang dimaksud makan dari satu dapur adalah jika pengurusan kebutuhan sehari-harinya dikelola bersamasama menjadi satu.

8. Household is an individual or group of people living in a physical/census building unit or part of it and usually commit on a common provision for food and other essentials of living. Common provision for food means one organising daily needs for all of household members.

9. Anggota rumah tangga adalah semua orang yang biasanya bertempat tinggal di suatu rumah tangga, baik yang berada di rumah pada waktu pencacahan maupun yang sementara tidak

9. Household member are those who usually lives in a household regardless of their location at the time of enumeration.

https://ecotrinkan.bps.go.id

ada.

10. Rata-rata anggota rumah tangga adalah angka yang menunjukkan rata-rata jumlah anggota rumah tangga per rumah tangga.

10. Average household size is the average number of household members per household.

https://kotimkab.bps.go.id

ULASAN

Penduduk Kecamatan Mentaya Hilir Utara berdasarkan data Dinas Kependudukan dan Pencatatan Sipil (Dukcapil) Kabupaten Kotawaringin Timur tahun 2023 sebanyak 16.968 jiwa. Proporsi jenis kelamin total, penduduk Kecamatan Mentaya Hilir Utara lebih didominasi oleh penduduk laki-laki dibanding dengan penduduk perempuan. Dari total 16.968 jiwa penduduk pada tahun 2023 terdapat 8.769 jiwa penduduk laki-laki dan 8.199 jiwa penduduk perempuan. Rasio jenis kelamin penduduk di Kecamatan Mentaya Hilir Utara sebesar 107 yang artinya pada setiap 100 penduduk perempuan terdapat 107 penduduk laki-laki.

Desa dengan penduduk terbanyak di Kecamatan Mentaya Hilir Utara adalah desa Natai Baru, dengan jumlah penduduknya sebesar 3.086 jiwa. Sedangkan desa dengan jumlah penduduk terkecil adalah desa Sumber Makmur dengan jumlah penduduk sebesar 1.727 jiwa. Kecamatan Mentaya Hilir Utara memiliki tingkat kepadatan penduduk sebesar 23,4 jiwa per kilometer persegi.

DESCRIPTION

Based on data from the Population and Civil Registry Service (Dukcapil) for Kotawaringin Timur Regency, the population of Mentaya Hilir Utara District in 2023 is 16,968 people. The proportion of total sex, the population of Mentaya Hilir Utara District is dominated by male population compared to female population. Of th total 16,968 inhabitants in 2023, there are 8,769 male and 8,199 female. The sex ratio of the population in Mentaya Hilir Utara District is 107 which means that for every 100 female residents there are 107 male residents.

The village with the largest population in Mentaya Hilir Utara District is Natai Baru, with a population of 3,086 people. Meanwhile, the village with the smallest population is Sumber Makmur Village with a population of 1,727 people. Mentaya Hilir Utara has a population density of 23.4 people per square kilometer.

www.kotimkab.bps.go.id

https://kotimkab.bps.go.id

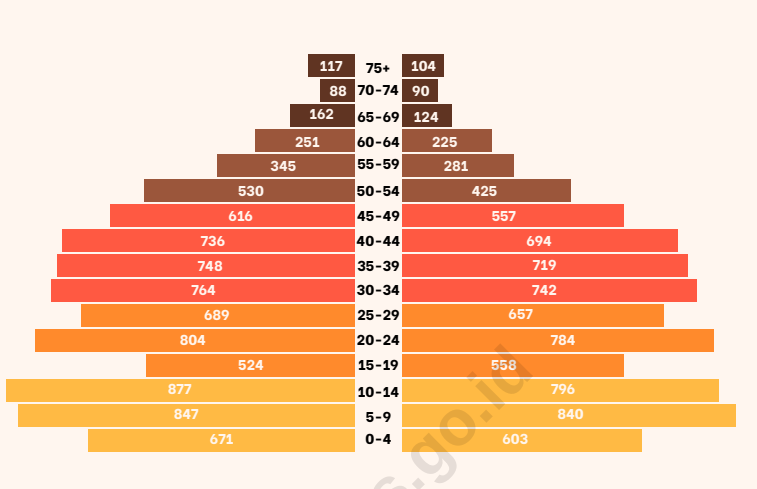

Sumber/*Source* : Disdukcapil- Dinas Kependudukan dan Pencatatan Sipil Kabupaten Kotawaringin Timur/ *Department of Populatin and Civil Registration of Kotawaringin Timur Regency*

Gambar / ***Figures*** **3.1**

Jumlah Penduduk Menurut Kelompok Umur dan Jenis Kelamin di Kecamatan Mentaya Hilir Utara, 2023
Population by Age Groups and Sex in Mentaya Hilir Utara District, 2023

https://kotimkab.bps.go.id

https://kotimkab.bps.go.id

Tabel 3.1
Table

Penduduk, Distribusi Persentase Penduduk, Kepadatan Penduduk, Rasio Jenis Kelamin Penduduk Menurut Desa/ Kelurahan di Kecamatan Mentaya Hilir Utara, 2023
Population, Percentage Distribution of Population, Population Density, and Population Sex Ratio by Villages/ Kelurahan in Mentaya Hilir Utara District, 2023

Desa/Kelurahan *Village/Kelurahan*	Penduduk/*Population*		
	Laki-Laki/*Male*	Perempuan/*Female*	Jumlah/*Total*
(1)	(2)	(3)	(4)
Pondok Damar	1.079	963	2.042
Natai Baru	1.640	1.446	3.086
Bagendang Tengah	1.465	1.441	2.906
Bagendang Hilir	1.143	1.053	2.196
Bagendang Hulu	1.545	1.443	2.988
Sumber Makmur	876	851	1.727
Bagendang Hilir Permai	1.021	1.002	2.023
Mentaya Hilir Utara	**8.769**	**8.199**	**16.968**

https://kotimkab.bps.go.id

Lanjutan Tabel/*Continued Table* 3.1

Desa/Kelurahan *Village/Kelurahan*	Persentase Penduduk *Percentage of Total Population*	Kepadatan Penduduk (per km^2) *Population Density per sq.km*	Rasio Jenis Kelamin Penduduk *Population Sex Ratio*
(1)	(5)	(6)	(7)
Pondok Damar	12,03	14,48	112
Natai Baru	18,19	17,94	113
Bagendang Tengah	17,13	14,68	102
Bagendang Hilir	12,94	26,78	109
Bagendang Hulu	17,61	45,27	107
Sumber Makmur	10,18	49,34	103
Bagendang Hilir Permai	11,92	65,26	102
Mentaya Hilir Utara	**100,00**	**23,40**	**107**

Sumber/*Source*: Disdukcapil- Dinas Kependudukan dan Pencatatan Sipil Kabupaten Kotawaringin Timur/ *Department of Populatin and Civil Registration of Kotawaringin Timur Regency*

https://kotimkab.bps.go.id

Tabel 3.2
Table

Jumlah Penduduk Menurut Kelompok Umur dan Jenis Kelamin di Kecamatan Mentaya Hilir Utara, 2023
Population by Age Groups and Sex in Mentaya Hilir Utara District, 2023

Kelompok Umur *Age Groups*	Jenis Kelamin/*Sex*		
	Laki-Laki *Male*	Perempuan *Female*	Jumlah *Total*
(1)	(2)	(3)	(4)
0 - 4	671	603	1.274
5 - 9	847	840	1.687
10 - 14	877	796	1.673
15 - 19	524	558	1.082
20 - 24	804	784	1.588
25 - 29	689	657	1.346
30 - 34	764	742	1.506
35 - 39	748	719	1.467
40 - 44	736	694	1.430
45 - 49	616	557	1.173
50 - 54	530	425	955
55 - 59	345	281	626
60 - 64	251	225	476
65 - 69	162	124	286
70 - 74	88	90	178
75+	117	104	221
Mentaya Hilir Utara	**8.769**	**8.199**	**16.968**

Sumber/*Source*: Disdukcapil- Dinas Kependudukan dan Pencatatan Sipil Kabupaten Kotawaringin Timur/ *Department of Populatin and Civil Registration of Kotawaringin Timur Regency*

https://kotimkab.bps.go.id

https://kotimkab.bps.go.id

BAB 4 SOSIAL DAN KESEJAHTERAAN RAKYAT

SOCIAL AND WALFARE

JUMLAH TENAGA PENGAJAR

339 TK/SD/SMP/SMA

JUMLAH FASILITAS KESEHATAN

25 POLIKLINIK/PUSKESMAS/DLL

JUMLAH TEMPAT IBADAH

32 MASJID/MUSHOLA/GEREJA/DLL

https://kotimkab.bps.go.id

https://kotimkab.bps.go.id

PENJELASAN TEKNIS

1. Tidak/belum pernah sekolah adalah mereka yang tidak pernah atau belum pernah terdaftar dan tidak pernah atau belum pernah aktif mengikuti pendidikan di suatu jenjang pendidikan formal.

2. Masih bersekolah adalah mereka yang terdaftar dan aktif mengikuti pendidikan di suatu jenjang pendidikan formal (Paket A, B, atau C) baik pendidikan dasar, menengah maupun pendidikan tinggi, bagi mahasiswa yang sedang cuti di anggap masih sekolah.

3. Tidak bersekolah lagi adalah mereka yang pernah terdaftar dan aktif mengikuti pendidikan di suatu jenjang pendidikan formal, tetapi pada saat pencacahan tidak lagi terdaftar dan tidak aktif mengikuti pendidikan.

4. Tamat sekolah adalah menyelesaikan pelajaran yang ditandai dengan lulus ujian akhir pada kelas atau tingkat terakhir suatu jenjang pendidikan di sekolah negeri maupun swasta dengan mendapatkan tanda tamat belajar/ijazah. Seseorang yang belum mengikuti pelajaran pada kelas tertinggi tetapi telah mengikuti ujian akhir dan lulus dianggap tamat sekolah.

TECHNICAL NOTES

1. *Not/never attending school is someone who has never attended or never registered in a formal education, such as primary, secondary and tertiary education.*

2. *Attending school is someone who is currently attending primary, secondary or tertiary education, including package A, package B or package C. College student who postpones his/her study is considered as attending school.*

3. *Not attending school anymore is someone who had enrolled and participated in a formal education in the past including package A, package B or package C, but currently does not attend school.*

4. *Completed particular level of education is someone who has completed particular level of education in private or public school and accepting graduation certificate. Someone who has never attended the highest grade but passed the final exam is considered as completed particular level of education.*

https://mamokab.bps.go.id

5. Sekolah adalah lembaga pendidikan formal yang dimulai dari pendidikan dasar, menengah, dan tinggi. Pendidikan yang dicatat adalah pendidikan formal berdasar kurikulum Kementrian Pendidikan dan Kebudayaan, termasuk pendidikan yang diselenggarakan oleh pondok pesantren dengan memakai kurikulum Kementrian Pendidikan dan Kebudayaan, seperti madrasah ibtidaiyah (MI), madrasah tsanawiyah (MTs), dan madrasah aliyah (MA).

5. School is a formal education institution starting from primary, secondary and tertiary education. The education data recorded in the survey covering data on formal education based on the curriculum set up by Ministry of Education and Culture including education carried out by muslim boarding school (pondok pesantren) implementing the Ministry of Education and Culture curriculum, such as madrasah ibtidaiyah (Islamic primary school), madrasah tsanawiyah (Islamic junior high school) and madrasah aliyah (Islamic senior high school).

6. Jalur Pendidikan di Indonesia terdiri atas 1) pendidikan formal, 2) pendidikan nonformal, dan 3) pendidikan informal yang ketiganya dapat saling melengkapi dan memperkaya (Undang-Undang No. 20 Tahun 2013 tentang Sistem Pendidikan Nasional).

6. The Education System in Indonesia consists of 1) a formal education, 2) non-formal education, and 3) informal education that all three can be complementary and enriching (Law No. 20 Year 2013 about The National Education System).

7. Jenjang Pendidikan Formal terdiri atas pendidikan dasar, pendidikan menengah, dan pendidikan tinggi. Jenis pendidikan yang diajarkan mencakup pendidikan umum, kejuruan, akademik, profesi, vokasi, keagamaan, dan khusus.

a.Pendidikan Dasar berbentuk Sekolah Dasar (SD) dan Madrasah Ibtidaiyah (MI) atau bentuk lain yang sederajat serta Sekolah

7. The Formal Education Level consists of primary education, secondary education, and high education. The kind of education that taught consists of general education, vocational, academic, professional, religious, and specific education.

a. The Primary Education consists of Elementary School and Islamic Elementary School or other equivalent forms and

https://kotimkab.bps.go.id

Menengah Pertama (SMP) dan Madrasah Tsanawiyah (MTs), atau bentuk lain yang sederajat.

Junior High School and MTs, or other equivalent forms.

b. Pendidikan Menengah berbentuk Sekolah Menengah Atas (SMA), Madrasah Aliyah (MA), Sekolah Menengah Kejuruan (SMK), dan Madrasah Aliyah Kejuruan (MAK), atau bentuk lain yang sederajat.

b. The Secondary Education consists of the senior high school, MA, Vocational School, and Vocational Madrasah Aliyah, or other equivalent forms.

c. Pendidikan Tinggi merupakan jenjang pendidikan setelah pendidikan menengah yang mencakup program pendidikan diploma, sarjana, magister, spesialis, dan doktor yang diselenggarakan oleh perguruan tinggi. Perguruan tinggi dapat berbentuk akademi, politeknik, sekolah tinggi, institut, atau universitas.

c. The High Education consists of the education level after the secondary education that consists of diplomas, bachelor, master, specialist, and doctoral degrees that are held by the college. The colleges can be academy, polytechnic, high school, institute, or university.

8. Puskesmas (Pusat Kesehatan Masyarakat) adalah unit pelaksana teknis dinas kesehatan kabupaten/ Kabupaten yang mempunyai fungsi utama sebagai penyelenggara pelayanan kesehatan tingkat pertama. Wilayah kerja puskesmas maksimal adalah satu kecamatan dan untuk dapat menjangkau wilayah kerjanya,

8. Public Health Center is technical implementation unit of regency health department that have the primary function as a first-level health care providers. The working area standard of public health center is one district and to reach their working areas, public health centers have a service network covering subsidiary of public health center, mobile public

9. Jumlah pemeluk agama/ kepercayaan merupakan data yang bersumber dari Kantor Wilayah Kementerian Agama

9. The population by religion was sourced from the Ministry of Religious Office of Kalimantan Tengah Province. Ministry of

https://kotamkabbps.go.id

Provinsi Kalimantan Tengah. Kantor Wilayah Kementerian Agama Provinsi Kalimantan Tengah memperoleh data dari Kantor Kementerian Agama kabupaten/kota di Kalimantan Tengah. Kantor Kementrian Kabupaten/Kota memperoleh data melalui Kantor Urusan Agama setiap kecamatan. Kantor Urusan Agama Kecamatan memperoleh data dari kelurahan. Data yang berasal dari kelurahan diperoleh dengan registrasi penduduk.

Religious Office of Kalimantan Tengah obtained data from the Ministry of Religious Office of Regency/Municipality in Kalimantan Tengah Province. Ministry of Religious Office of Regency/Municipality obtained data from every Religious Affairs Office of each sub-district. Subdsitrict Religious Affairs Office obtained data from the villages/ kelurahan. The data was derived by registration of residents.

https://kotimkab.bps.go.id

ULASAN

Pendidikan merupakan salah satu komponen terpenting dalam kehidupan masyarakat. Kecamatan Mentaya Hilir Utara memiliki fasilitas pendidikan yang cukup memadai. Hampir semua tingkat pendidikan mulai dari Taman Kanak-Kanak sampai dengan tingkat pendidikan Sekolah Menengah Atas tersedia. Menurut data Potensi Desa tercatat terdapat 7 desa dengan fasilitas SD sederajat, 4 desa/kelurahan dengan fasilitas SMP sederajat, dan 1 desa/kelurahan dengan fasilitas SMA sederajat. Adapun untuk level pendidikan SMK sederajat dan perguruan tinggi belum tersedia di wilayah ini.

Selain pendidikan, kesehatan menjadi komponen penting lain dalam menunjang kehidupan penduduk. Menurut data Dinas Kesehatan Kabupaten Kotawaringin Timur tahun 2023, fasilitas kesehatan yang dimiliki Kecamatan Mentaya Hilir Utara diantaranya 1 puskesmas, 5 klinik, 14 posyandu, dan 5 polindes/poskesdes. Fasilitas kesehatan ini ditunjang dengan keberadaan tenaga kesehatan diantaranya 2 dokter, 23 perawat, 19 bidan, 2 farmasi dan 1 ahli gizi.

Data sosial lainnya tentang agama menunjukkan bahwa penduduk di Kecamatan Mentaya Hilir Utara mayoritas beragama Islam. Menurut Dinas Kependudukan dan Pencatatan Sipil Kabupaten Kotawaringin Timur tahun 2023, penduduk muslim di Kecamatan Mentaya Hilir

DESCRIPTION

One of the most crucial aspects of people's lives is their education. The District of Mentaya Hilir Utara provides suitable educational facilities. There are nearly all educational levels from kindergarten to senior high school provides. According to Village Potential data for, there are 7 villages with facilities that are equivalent to elementary school, 4 villages/kelurahan with facilities that are equivalent to junior high school, and 1 villages/kelurahan with facilities that are equivalent to high school. The equivalent to vocational education and college education level is not yet available in this area.

Health is another crucial element in sustaining the population's quality of life, in addition to education. The health facilities under the control of Mentaya Hilir Utara District include 1 health center, 5 clinic, 14 posyandu, and 5 polindes/poskesdes, according to data from the Kotawaringin Timur Regency Health Office for 2023. Health professionals such as 2 doctors, 23 nurses, 19 midwives, 2 pharmacists, and 2 nutritionists are present to support this medical center.

The majority of people in the Mentaya Hilir Utara Subistrict are Muslims. In 2022, the Population and Civil Registry Office of Kotawaringin Timur Regency reported that 16.053 people, in Mentaya Hilir Selatan District were Muslims. While people of other religions are 435 Christians, 294 Catholics, and

https://kotimkab.bps.go.id

Utara sebanyak 16.053 penduduk. Sedangkan penduduk beragama lain yaitu 435 Kristen, 294 Katholik, dan 667 Hindu. Adapun untuk fasilitas ibadah, data Kementrian Agama Kabupaten Kotawaringin Timur menunjukkan bahwa pada tahun 2023 ada 14 masjid, 13 musholla, dan 4 gereja protestan.

667 Hindus. According to information from the Ministry of Religion for the Kotawaringin Timur Regency, there will be 14 mosques, 13 prayer rooms, and 4 protestant churches there in 2023.

https://kotimkab.bps.go.id

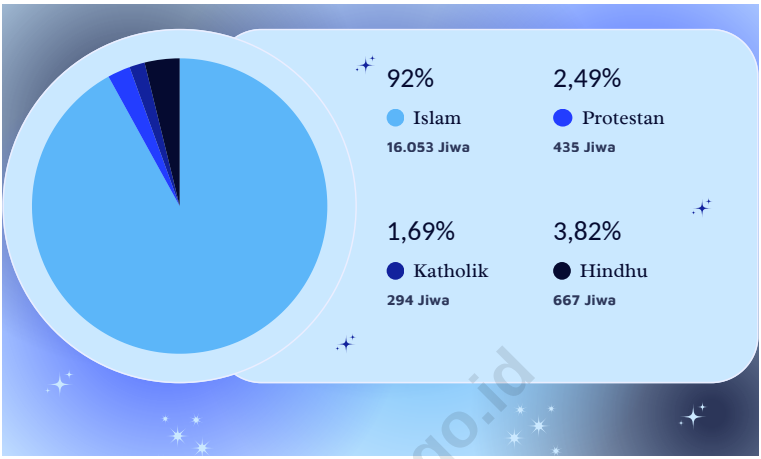

Sumber/*Source* : Dinas Kependudukan dan Pencatatan Sipil Kabupaten Kotawaringin Timur/ *Department of Population and Civil Registration of Kotawaringin Timur Regency*

Gambar 4.1
Figures

Persentase Penduduk Menurut Agama yang Dianut di Kecamatan Mentaya Hilir Utara, 2023
Percentage of Population by Religion in Mentaya Hilir Utara District, 2023

https://kotimkab.bps.go.id

https://kotimkab.bps.go.id

4.1 PENDIDIKAN
EDUCATION

Tabel 4.1.1
Table

Banyaknya Desa[1]/Kelurahan yang Memiliki Fasilitas Sekolah Menurut Tingkat Pendidikan di Kecamatan Mentaya Hilir Utara, 2021–2023
Number of Villages[1]/Kelurahan Having Educational Facilities by Educational Level in Mentaya Hilir Utara District, 2021–2023

Tingkat Pendidikan *Educational Level*	2021[2]	2022[2]	2023[3]
(1)	(2)	(3)	(4)
Sekolah Dasar (SD) *Primary School*	7	7	...
Sekolah Menengah Pertama (SMP) *Junior High School*	4	4	...
Sekolah Menengah Atas (SMA) *Senior High School*	1	2	...
Sekolah Menengah Kejuruan (SMK) *Vocational High School*	-	-	...
Akademi/Perguruan Tinggi *Academy/University*	-	-	...

Catatan/*Note*: [1] Desa pada tabel ini termasuk Unit Permukiman Transmigrasi (UPT) yang masih dibina oleh kementerian terkait/ *Villages in this table include Transmigration Settlement Unit which is still fostered by the relevant ministries.*

Sumber/*Source*: [2] Badan Pusat Statistik, Pendataan Potensi Desa (Podes)/*BPS-Statistics Indonesia, Village Potential Data Collecting*

https://kotimkab.bps.go.id

Tabel 4.1.2
Table

Jumlah Sekolah Menurut Tingkat Pendidikan di Kecamatan Mentaya Hilir Utara, 2023/2024
Number of Schools by Educational Level in Mentaya Hilir Utara District, 2023/2024

Tingkat Pendidikan *Educational Level*	Negeri/*Public*	Swasta/*Private*	Jumlah/*Total*
(1)	(2)	(3)	(4)
Taman Kanak-Kanak (TK)[1] *Kindergarten[1]*	–	13	13
Raudatul Athfal (RA)[2] *Raudatul Athfal (RA)[2]*	–	–	–
Sekolah Dasar (SD)[4] *Elementary Schools[4]*	13	2	15
Madrasah Ibtidaiyah (MI)[2] *Madrasah Ibtidaiyah (MI)[2]*	–	2	2
Sekolah Menengah Pertama (SMP)[4] *Junior High Schools[4]*	3	2	5
Madrasah Tsanawiyah (MTs)[2] *Madrasah Tsanawiyah (MTs)[2]*	–	–	–
Sekolah Menengah Atas (SMA)[4] *Senior High Schools[4]*	1	1	2
Sekolah Menengah Kejuruan (SMK)[4] *Vocational High Schools[4]*	–	–	–
Madrasah Aliyah (MA)[2] *Madrasah Aliyah (MA)[2]*	–	–	–

Catatan/*Note*: [3] Seluruh Raudatul Athfal (RA) berstatus swasta/*All Raudatul Athfal (RA) are private*

Sumber/*Source*: [1] Kementerian Pendidikan, Kebudayaan, Riset, dan Teknologi; https://dapo.kemdikbud.go.id/sp; data semester genap per tanggal 3 September 2024 /*Ministry of Education, Culture, Research, and Technology; https://dapo.kemdikbud.go.id/sp; even semester data as of 3 September 2024*

[2] Kementerian Agama, EMIS, data semester genap laporan sampai dengan 30 Juni 2024/*Ministry of Religious Affairs, EMIS, odd semester report data up to 30 June 2024*

[4] Kementerian Pendidikan, Kebudayaan, Riset, dan Teknologi; Sistem Data Pokok Pendidikan; data semester ganjil laporan sampai dengan 30 November 2023/*Ministry of Education, Culture, Research, and Technology; Basic Education Data System; odd semester report data up to 30 November 2023*

https://kotimkab.bps.go.id

Tabel 4.1.3
Table

Jumlah Guru Menurut Tingkat Pendidikan di Kecamatan Mentaya Hilir Utara, 2023/2024
Number of Teachers by Educational Level in Mentaya Hilir Utara District, 2023/2024

Tingkat Pendidikan *Educational Level*	Negeri/*Public*	Swasta/*Private*	Jumlah/*Total*
(1)	(2)	(3)	(4)
Taman Kanak-Kanak (TK)[1] *Kindergarten[1]*	–	68	68
Raudatul Athfal (RA)[2] *Raudatul Athfal (RA)[2]*	–	–	–
Sekolah Dasar (SD)[4,5] *Elementary Schools[4,5]*	109	37	146
Madrasah Ibtidaiyah (MI)[2] *Madrasah Ibtidaiyah (MI)[2]*	37	28	65
Sekolah Menengah Pertama (SMP)[4,5] *Junior High Schools[4,5]*	–	13	13
Madrasah Tsanawiyah (MTs)[2] *Madrasah Tsanawiyah (MTs)[2]*	–	–	–
Sekolah Menengah Atas (SMA)[4,5] *Senior High Schools[4,5]*	23	24	47
Sekolah Menengah Kejuruan (SMK)[4,5] *Vocational High Schools[4,5]*	–	–	–
Madrasah Aliyah (MA)[2] *Madrasah Aliyah (MA)[2]*	–	–	–

Catatan/*Note*: [3] Seluruh Raudatul Athfal (RA) berstatus swasta/*All Raudatul Athfal (RA) are private*
[5] Jumlah guru termasuk kepala sekolah dan guru/*The total of teachers including headmaster and teacher.*

Sumber/*Source*: [1] Kementerian Pendidikan, Kebudayaan, Riset, dan Teknologi; https://dapo.kemdikbud.go.id/sp; data semester genap per tanggal 3 September 2024 /*Ministry of Education, Culture, Research, and Technology; https://dapo.kemdikbud.go.id/sp; even semester data as of 3 September 2024*
[2] Kementerian Agama, EMIS, data semester genap laporan sampai dengan 30 Juni 2024/*Ministry of Religious Affairs, EMIS, odd semester report data up to 30 June 2024*
[4] Kementerian Pendidikan, Kebudayaan, Riset, dan Teknologi; Sistem Data Pokok Pendidikan; data semester ganjil laporan sampai dengan 30 November 2023/*Ministry of Education, Culture, Research, and Technology; Basic Education Data System; odd semester report data up to 30 November 2023*

https://kotimkab.bps.go.id

Tabel 4.1.4
Table

Jumlah Murid Menurut Tingkat Pendidikan di Kecamatan Mentaya Hilir Utara, 2023/2024
Number of Pupils by Educational Level in Mentaya Hilir Utara District, 2023/2024

Tingkat Pendidikan *Educational Level*	Negeri/*Public*	Swasta/*Private*	Jumlah/*Total*
(1)	(2)	(3)	(4)
Taman Kanak-Kanak (TK)[1] *Kindergarten[1]*	–	1.262	1.262
Raudatul Athfal (RA)[2] *Raudatul Athfal (RA)[2]*	–	–	–
Sekolah Dasar (SD)[4] *Elementary Schools[4]*	2.019	870	2.889
Madrasah Ibtidaiyah (MI)[2] *Madrasah Ibtidaiyah (MI)[2]*	–	136	136
Sekolah Menengah Pertama (SMP)[4] *Junior High Schools[4]*	442	565	1.007
Madrasah Tsanawiyah (MTs)[2] *Madrasah Tsanawiyah (MTs)[2]*	–	–	–
Sekolah Menengah Atas (SMA)[4] *Senior High Schools[4]*	357	685	142
Sekolah Menengah Kejuruan (SMK)[4] *Vocational High Schools[4]*	–	–	–
Madrasah Aliyah (MA)[2] *Madrasah Aliyah (MA)[2]*	–	–	–

Catatan/*Note*: [3]Seluruh Raudatul Athfal (RA) berstatus swasta/*All Raudatul Athfal (RA) are private*

Sumber/*Source*:
[1] Kementerian Pendidikan, Kebudayaan, Riset, dan Teknologi; https://dapo.kemdikbud.go.id/sp; data semester genap per tanggal 3 September 2024 /*Ministry of Education, Culture, Research, and Technology; https://dapo.kemdikbud.go.id/sp; even semester data as of 3 September 2024*
[2] Kementerian Agama, EMIS, data semester genap laporan sampai dengan 30 Juni 2024/*Ministry of Religious Affairs, EMIS, odd semester report data up to 30 June 2024*
[4] Kementerian Pendidikan, Kebudayaan, Riset, dan Teknologi; Sistem Data Pokok Pendidikan; data semester ganjil laporan sampai dengan 30 November 2023/*Ministry of Education, Culture, Research, and Technology; Basic Education Data System; odd semester report data up to 30 November 2023*

https://kotimkab.bps.go.id

4.2 KESEHATAN
HEALTH

Tabel 4.2.1
Table

Banyaknya Desa[1]/Kelurahan yang Memiliki Sarana Kesehatan Menurut Jenis Sarana Kesehatan di Kecamatan Mentaya Hilir Utara, 2021–2023
Number of Villages[1]/Kelurahan Health Facilities by Type of Health Facilities in Mentaya Hilir Utara District, 2021–2023

Jenis Sarana Kesehatan *Type of Health Facilities*	2021[2]	2022[3]	2023[3]
(1)	(2)	(3)	(4)
Rumah Sakit *Hospital*	–	...	...
Rumah Sakit Bersalin *Maternity Hospital*	–	...	...
Poliklinik/Balai Pengobatan *Polyclinic*	3	...	...
Puskesmas Rawat Inap *Public Health Center with Inpatient Care*	1	...	...
Puskesmas Tanpa Rawat Inap/ Public Health Center without Inpatient Care	7	...	...
Apotek *Pharmacy*	–	...	...

Catatan/*Note*: [1] Desa pada tabel ini termasuk Unit Permukiman Transmigrasi (UPT) yang masih dibina oleh kementerian terkait/ *Villages in this table include Transmigration Settlement Unit which is still fostered by the relevant ministries.*

Sumber/*Source*: [2] Badan Pusat Statistik, Pendataan Potensi Desa (Podes)/*BPS-Statistics Indonesia, Village Potential Data Collecting*
[3] Dinas Kesehatan Kabupaten Kotawaringin Timur/ *Health Office of Kotawaringin Timur Regency*

https://kotimkab.bps.go.id

Tabel 4.2.2
Table

Jumlah Tenaga Kesehatan Menurut Desa di Kecamatan Mentaya Hilir Utara, 2023
Number of Medical Personnel by Villages/Kelurahan in Mentaya Hilir Utara District, 2023

Desa/Kelurahan *Village/Kelurahan*	Jumlah Tenaga Kesehatan/*Number of Medical Personnel*				
	Dokter Doctor	Perawat *Nurse*	Bidan *Midwife*	Farmasi *Pharmacist*	Ahli Gizi *Nutritionist*
(1)	(2)	(3)	(4)	(5)	(6)
Pondok Damar	-	2	-	-	-
Natai Baru	-	4	1	-	-
Bagendang Tengah	-	1	1	-	-
Bagendang Hilir	-	-	2	-	-
Bagendang Hulu	2	14	13	2	1
Sumber Makmur	-	1	1	-	-
Bagendang Hilir Permai	-	1	1	-	-
Mentaya Hilir Utara	**2**	**23**	**19**	**2**	**1**

Sumber/*Source*: Dinas Kesehatan Kabupaten Kotawaringin Timur/ *Health Office of Kotawaringin Timur Regency*

https://kotimkab.bps.go.id

Tabel 4.2.3
Table

Jumlah Fasilitas Kesehatan Menurut Desa di Kecamatan Mentaya Hilir Utara, 2023
Number of Health Facility by Villages/Kelurahan in Mentaya Hilir Utara District, 2023

Desa/Kelurahan *Village/Kelurahan*	Fasilitas Kesehatan/*Health Facility*		
	Rumah Sakit Umum *Hospital*	Rumah Sakit Khusus *Specialized Hospital*	Rumah Sakit Bersalin *Maternity Hospital*
(1)	(2)	(3)	(4)
Pondok Damar	-	-	-
Natai Baru	-	-	-
Bagendang Tengah	-	-	-
Bagendang Hilir	-	-	-
Bagendang Hulu	-	-	-
Sumber Makmur	-	-	-
Bagendang Hilir Permai	-	-	-
Mentaya Hilir Utara	-	-	-

https://kotimkab.bps.go.id

Lanjutan Tabel/*Continued Table* 4.2.3

Desa/Kelurahan *Village/Kelurahan*	Fasilitas Kesehatan/*Health Facility*			
	Puskesmas	Klinik/Balai Kesehatan *Clinic*	Posyandu	Polindes/ Poskesdes
(1)	(5)	(6)	(7)	(8)
Pondok Damar	-	1	1	-
Natai Baru	-	4	2	-
Bagendang Tengah	-	-	2	1
Bagendang Hilir	-	-	3	1
Bagendang Hulu	1	-	2	1
Sumber Makmur	-	-	2	1
Bagendang Hilir Permai	-	-	2	1
Mentaya Hilir Utara	**1**	**5**	**14**	**5**

Sumber/*Source*: Dinas Kesehatan Kabupaten Kotawaringin Timur/ *Health Office of Kotawaringin Timur Regency*

https://kotimkab.bps.go.id

4.3 AGAMA DAN SOSIAL LAINNYA
RELIGION AND OTHER SOCIAL AFFAIRS

Tabel 4.3.1 / ***Table***

Jumlah Tempat Peribadatan Menurut Desa/Kelurahan di Kecamatan Mentaya Hilir Utara, 2023
Number of Worship Places by Villages/Kelurahan in Mentaya Hilir Utara District, 2023

Desa/Kelurahan *Village/Kelurahan*	Masjid *Mosque*	Mushola *Pray Room*	Gereja Protestan *Protestant Church*	Gereja Katholik *Catholic Church*	Balai Basara	Pura *Temple*
(1)	(2)	(3)	(4)	(5)	(6)	(7)
Pondok Damar	-	-	1	-	1	-
Natai Baru	1	-	-	-	-	-
Bagendang Tengah	2	2	-	-	-	-
Bagendang Hilir	2	4	1	-	-	-
Bagendang Hulu	3	4	1	-	-	-
Sumber Makmur	4	2	1	-	-	-
Bagendang Hilir Permai	2	1	-	-	-	-
Mentaya Hilir Utara	**14**	**13**	**4**	**-**	**1**	**-**

Sumber/*Source*: Kementerian Agama Kabupaten Kotawaringin Timur/ *Ministry of Religious Affair of Kotawaringin Timur Regency*

https://kotimkab.bps.go.id

Tabel 4.3.2
Table

Jumlah Penduduk Menurut Desa/Kelurahan dan Agama di Kecamatan Mentaya Hilir Utara, 2023
Population by Villages/Kelurahan and Religion in Mentaya Hilir Utara District, 2023

Desa/Kelurahan *Village/Kelurahan*	Islam *Islam*	Protestan *Protestant*	Katolik *Catholic*	Hindu *Hindu*
(1)	(2)	(3)	(4)	(5)
Pondok Damar	1.703	293	234	659
Natai Baru	2.737	40	45	5
Bagendang Tengah	2.815	8	-	-
Bagendang Hilir	2.200	1	3	-
Bagendang Hulu	2.950	25	10	-
Sumber Makmur	1.650	61	2	3
Bagendang Hilir Permai	1.998	7	-	-
Mentaya Hilir Utara	**16.053**	**435**	**294**	**667**

https://kotimkab.bps.go.id

Lanjutan Tabel/*Continued Table* 4.4.2

Desa/Kelurahan *Village/Kelurahan*	Budha *Buddha*	Konghuchu *Confucian*	Lainnya *Others*
(1)	(6)	(7)	(8)
Pondok Damar	-	-	-
Natai Baru	-	-	-
Bagendang Tengah	-	-	-
Bagendang Hilir	-	-	-
Bagendang Hulu	-	-	-
Sumber Makmur	-	-	-
Bagendang Hilir Permai	-	-	-
Mentaya Hilir Utara	**-**	**-**	**-**

Sumber/*Source*: Dinas Kependudukan dan Pencatatan Sipil Kabupaten Kotawaringin Timur/ *Department of Population and Civil Registration of Kotawaringin Timur Regency*

https://kotimkab.bps.go.id

https://kotimkab.bps.go.id

BAB 5 PERTANIAN

AGRICULTURE

JUMLAH PRODUKSI KOMODITAS PERTANIAN TERBANYAK

Semangka
837 KUINTAL

Terung
154,7 KUINTAL

Cabai Rawit
110,2 KUINTAL

Bawang Daun
85 KUINTAL

https://kotimkab.bps.go.id

https://kotimkab.bps.go.id

PENJELASAN TEKNIS

1. Lahan sawah adalah lahan pertanian yang berpetak-petak dan dibatasi oleh pematang (galengan), saluran untuk menahan/ menyalurkan air, yang biasanya ditanami padi sawah tanpa memandang dari mana diperoleh atau status lahan tersebut. Lahan yang dimaksud termasuk lahan yang terdaftar di Pajak Bumi Bangunan, Iuran Pembangunan Daerah, lahan bengkok, lahan serobotan, lahan rawa yang ditanami padi dan lahan bekas tanaman tahunan yang telah dijadikan sawah, baik yang ditanami padi, palawija atau tanaman semusim lainnya.

2. Tegal/Kebun adalah lahan pertanian bukan sawah (lahan kering) yang ditanami tanaman semusim atau tahunan dan terpisah dengan halaman sekitar rumah serta penggunaannya tidak berpindah pindah.

3. Ladang/Huma adalah lahan pertanian bukan sawah (lahan kering) yang biasanya ditanami tanaman semusim dan penggunaannya hanya semusim atau dua musim, kemudian akan ditinggalkan bila sudah tidak subur lagi (berpindah-pindah). Kemungkinan lahan ini beberapa tahun kemudian akan dikerjakan kembali jika sudah subur.

TECHNICAL NOTES

1. *Wetland is agricultural land that separated by small dykes to resist water, where the main crop is usually wetland paddy without considering where it is got from or the status of the land. It includes the land that is registered at land income tax office, regional development contribution, 'bengkok' land, illegal ownership, swamps for rice cultivation, and annual crop land mark that has been used as rice field, which are both planted with paddy, secondary crops or the other seasonal crops.*

2. *Dry field/Garden is an dryland (unirrigated land) which is planted with seasonal or annual crops and separately from the yard around the house without shifting*

3. *Unirrigated agricultural field / Shifting cultivation land is dryland (unirrigated land) that usually is cultivated for seasonal crops and utilized only for one or two seasons, then it will be left when it is not fertile (shifting). Maybe, this land will be used again in a few years if it has been fertile.*

https://kotimkab.bps.go.id

4. Lahan yang sementara tidak diusahakan adalah lahan yang biasanya diusahakan tetapi untuk sementara (lebih dari 1 (satu) tahun tetapi kurang dari atau sama dengan 2 (dua) tahun) tidak diusahakan, termasuk lahan sawah yang tidak diusahakan selama lebih dari 2 (dua) tahun.

4. Temporarily unused land is land that is regularly used but temporarily (more than a year but less or equal than twoyears) is unused, it includes wetland that is not cultivated more than two years.

5. Data pokok tanaman pangan yang dikumpulkan adalah luas panen dan produktivitas (hasil per hektar). Produksi tanaman pangan merupakan hasil perkalian antara luas panen dengan produktivitas. Pengumpulan data luas panen dilakukan setiap bulan dengan pendekatan area kecamatan di seluruh wilayah Indonesia. Pengumpulan data produktivitas dilakukan melalui pengukuran langsung pada plot ubinan berukuran 2½ m x 2½ m. Pengumpulan data produktivitas dilakukan setiap subround (empat bulanan) pada waktu panen petani.

5. The main food crops data collected consists of harvested area and productivity (yield per hectare). Food crops production is generated by harvested area multiplied by productivity. The harvested area data is collected every month using sub district area approach in all sub district in Indonesia. The productivity data collection is conducted by a direct measurement in 2½m x 2½m crop cutting plot. The productivity measurement is conducted in every subround (four monthly) at the time when farmers are harvesting their crops.

6. Data produksi padi dan palawija yang disajikan adalah dalam kualitas: gabah kering giling (padi), pipilan kering (jagung), biji kering (kedelai dan kacang tanah), dan umbi basah (ubi kayu dan ubi jalar).

6. Production of paddy and secondary crops data are presented in the form of: dry unhusked rice (paddy), dry loose maize (maize), dry shells crops (soybeans and peanuts), and fresh roots (cassava and sweet potatoes).

7. Tanaman sayuran dan buahbuahan semusim

7. Seasonal vegetable and fruit plants.

https://kotim.kab.bps.go.id

Tanaman sayuran semusim adalah tanaman sumber vitamin, garam mineral dan lain-lain yang dikonsumsi dari bagian tanaman yang berupa daun, bunga, buah, dan umbinya, yang berumur kurang dari satu tahun.

Seasonal vegetable plants are plants which are the sources of vitamin, mineral salt, etc, consumed from the part of the plant in the form of leaf, flower, fruit, and root with the age of less than one year.

Tanaman buah-buahan semusim adalah tanaman sumber vitamin, garam mineral, dan lain-lain yang dikonsumsi dari bagian tanaman yang berupa buah, berumur kurang dari satu tahun, tidak berbentuk pohon/rumpun tetapi menjalar dan berbatang lunak.

Seasonal fruit plants are plants which are the sources of vitamin, mineral salt, etc, consumed from the part of the plant in the form of fruits. These plants are creeps with the age of less than one year.

8. Tanaman buah-buahan dan sayuran tahunan.

8. Annual fruit and vegetable plants

Tanaman buah-buahan tahunan adalah tanaman sumber vitamin, garam mineral, dan lain-lain yang dikonsumsi dari bagian tanaman yang berupa buah dan merupakan tanaman tahunan

Annual fruit plants are plants which are the sources of vitamin, contained mineral salt, etc, consumed from the part of plant in the form of fruit and more than one year of age.

Tanaman sayuran tahunan adalah tanaman sumber vitamin, garam mineral, dan lain-lain yang dikonsumsi dari bagian tanaman yang berupa daun dan atau buah yang berumur lebih dari satu tahun.

Annual vegetable plants are plants which are the sources of vitamin, contained mineral salt, etc, consumed from the part of the plant in the form of vegetable and more than one year of age.

9. Luas panen tanaman hortikultura adalah luas tanaman sayuran, buah-buahan, biofarmaka, dan tanaman hias yang diambil hasilnya/dipanen

9. Harvested area of horticulture is area which vegetable, fruit, medicinal and ornamental plant of crop harvested during the period of report.

https://kaltim.bps.go.id

pada periode pelaporan.

10. Luas panen untuk tanaman sayuran adalah luas tanaman yang dipanen sekaligus/habis/dibongkar dan luas tanaman yang dipanen berkali-kali (lebih dari satu kali)/belum habis.

10. Harvested area of vegetables is area of entirely plant harvested/demolished and plant harvested several times/undemolished.

11. Tanaman yang dipanen sekaligus/habis/dibongkar adalah tanaman yang sehabis panen langsung dibongkar/dicabut, terdiri dari bawang merah, bawang putih, bawang daun, kentang, kol/kubis, kembang kol, petsai/sawi, wortel, lobak, dan kacang merah.

    Tanaman yang dipanen berkali-kali (lebih dari satu kali)/belum habis adalah tanaman yang pemanenannya lebih dari satu kali dan biasanya dibongkar apabila panenan terakhir sudah tidak memadai lagi, terdiri dari: kacang panjang, cabe besar, cabe rawit, jamur, tomat, terung, buncis, ketimun, labu siam, kangkung, bayam, melon, semangka, dan blewah.

11. Entirely plants harvested/demolished are plants usually harvested once and demolished to be substituted by other plants, consisting of: shallots, garlic, leeks, potato, cabbage, cauli flower, mustard green, carrots, chinese radish, and red kidney beans.

    Plants harvested several times/undemolished are plants usually harvested more than once and demolished in the case that the last harvest was economically not profitable. They consist of: yard long beans, chili, small chili, mushroom, tomatoes, egg plant, frech beans, cucumber, pumpkin/chajota, swamp cabbage, spinach, melon, watermelon, and blewah.

12. Produksi hortikultura adalah hasil menurut bentuk produk dari setiap tanaman sayuran, buah-buahan, biofarmaka dan tanaman hias yang diambil berdasarkan luas yang dipanen/tanaman yang menghasilkan pada bulan/triwulan laporan.

12. Horticulture production is the standard production quantity form of vegetable, fruit, medicinal and ornamental plant based on harvested area/the number of production plants reported monthly/quarterly.

https://kobarkab.bps.go.id

13. Bentuk produksi perkebunan adalah; karet kering (karet), daun kering (teh dan tembakau), biji kering (kopi dan coklat), kulit kering (kayu manis dan kina), serat kering (rami), bunga kering (cengkeh), refined sugar (tebu dari perkebunan besar), gula mangkok (tebu dari perkebunan rakyat), ekivalen kopra (kopra), biji dan bunga (pala) serta minyak daun (sereh).

13. Production of estates crops are follows: dry rubber (rubber); dry leaves (tea and tobacco); dry beans (cofee and cocoa); dry bark (cassiavera and cinchona); dry fibre (rosella); dry flowers/buds (cloves); refined sugar (sugar cane from estate); cup sugar (sugar cane from smallholders); copra (copra); seeds and buds (nutmeg); and leaf oil (citronella).

https://kotimkab.bps.go.id

https://kotimkab.bps.go.id

ULASAN

Luas panen tanaman sayuran dan buah-buahan semusim terbesar di Kecamatan Mentaya Hilir Utara adalah semangka sebesar 7 Ha dan bawang daun sebesar 3 Ha. Sedangkan produksi tanaman sayuran dan buah-buahan semusim terbanyak di Kecamatan Mentaya Hilir Utara adalah semangka sebanyak 170 kuintal, bawang daun sebanyak 20 kuintal, dan terung sebanyak 14 kuintal.

Untuk sektor perkebunan, luas areal dan produksi terbesar di Kecamatan Mentaya Hilir Utara yaitu karet sebesar 2.493 Ha dengan produksi 1.024,34 Ton.

Populasi terbesar di Kecamatan Mentaya Hilir Utara untuk jenis ternak besar adalah babi sebesar 1.090, sedangkan populasi terbesar untuk jenis unggas adalah ayam buras sebesar 49.987. Untuk produksi daging terbanyak untuk jenis ternak besar adalah babi sebesar 7.808 kg, sedangkan produksi daging terbanyak untuk jenis unggas adalah ayam pedaging sebesar 3.737 kg.

DESCRIPTION

The largest harvested area of seasonal vegetables and fruits in Mentaya Hilir Utara District is watermelon with 7 Ha and spring onion 3 Ha. Meanwhile, the highest production of seasonal vegetables and fruits in Mentaya Hilir Utara District is 170 quintals of watermelon, 20 quintals of spring onion, and 14 quintals of eggplant.

For the plantation sector, the largest area and production is in Mentaya Hilir Utara District, namely rubber of 2,493 hectares with a production of 1,024.34 tons.

The largest population in Mentaya Hilir Utara District for large livestock types is pig at 1,090, while the largest population for poultry species is freerange chicken at 49,987. The highest meat production for large livestock types is pig with 7,808 kg, while the highest meat production for poultry species is broiler with 3,373 kg.

www.kotimkab.bps.go.id

https://kotimkab.bps.go.id

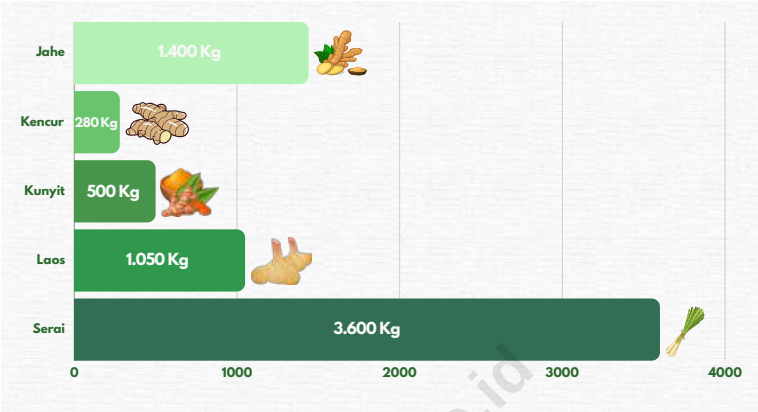

Sumber/*Source* : Badan Pusat Statistik, Statistik Pertanian Hortikultura SPH-TBF/*BPS-Statistics Indonesia, Agricultural Statistic for Horticulture SPH-TBF*

Gambar 5.1
Figures

Produksi Tanaman Biofarmaka Menurut Jenis Tanaman di Kecamatan Mentaya Hilir Utara (kg), 2020–2023
Production of Medicinal Plants by Kind of Plant in Mentaya Hilir Utara District (kg),2020–2023

https://kotimkab.bps.go.id

https://kotimkab.bps.go.id

5.1 PERTANIAN
AGRICULTURE

Tabel / *Table* 5.1.1 Luas Panen Tanaman Sayuran dan Buah-buahan Menurut Jenis Tanaman di Kecamatan Mentaya Hilir Utara (ha), 2020–2023
Harvested Area of Seasonal Vegetables and Fruits by Kind of Plant in Mentaya Hilir Utara District (ha), 2020–2023

Jenis Tanaman *Kind of Plants*	2020	2021	2022	2023
(1)	(2)	(3)	(4)	(5)
Bawang Daun	-	5,00	3,00	5,00
Bawang Merah	-	-	-	-
Bawang Putih	-	-	-	-
Bayam	-	-	-	-
Buncis	-	-	-	-
Cabai Besar/ TW / Teropong	-	-	-	-
Cabai Keriting	-	-	1,00	0,50
Cabai Rawit	-	7,00	2,00	5,00
Kacang Panjang	-	-	-	-
Kangkung	-	-	-	-
Kembang Kol	-	-	-	-
Kentang	-	-	-	-
Kubis	-	-	-	-
Labu Siam	-	-	-	-
Melon	-	-	-	-
Mentimun	-	-	-	3,00
Paprika	-	-	-	-
Petsai/Sawi	-	-	-	-
Semangka	-	9,00	7,00	13,50
Stroberi	-	-	-	-
Terung	-	3,00	3,50	5,50
Tomat	-	2,00	-	-
Wortel	-	-	-	-

Catatan/*Note*: Angka Tetap/*Fixed Number*
Sumber/*Source*: Badan Pusat Statistik, Statistik Pertanian Hortikultura SPH-SBS/*BPS-Statistics Indonesia, Agricultural Statistic for Horticulture SPH-SBS*

https://kotimkab.bps.go.id

Tabel 5.1.2
Table

Produksi Tanaman Sayuran dan Buah-buahan Semusim Menurut Jenis Tanaman di Kecamatan Mentaya Hilir Utara (kuintal), 2020–2023
Production of Seasonal Vegetables and Fruits by Kind of Plant in Mentaya Hilir Utara District (quintal), 2020–2023

Jenis Tanaman *Kind of Plants*	2020	2021	2022	2023
(1)	(2)	(3)	(4)	(5)
Bawang Daun	-	40,00	20,00	85,00
Bawang Merah	-	-	-	-
Bawang Putih	-	-	-	-
Bayam	-	-	-	-
Buncis	-	-	-	-
Cabai Besar/ TW / Teropong	-	-	-	-
Cabai Keriting	-	-	9,00	7,00
Cabai Rawit	-	95,00	30,00	110,20
Kacang Panjang	-	-	-	-
Kangkung	-	-	-	-
Kembang Kol	-	-	-	-
Kentang	-	-	-	-
Kubis	-	-	-	-
Labu Siam	-	-	-	-
Melon	-	-	-	-
Mentimun	-	-	-	18,90
Paprika	-	-	-	-
Petsai/Sawi	-	-	-	-
Semangka	-	270,00	170,00	837,00
Stroberi	-	-	-	-
Terung	-	68,00	48,00	154,70
Tomat	-	18,00	-	-
Wortel	-	-	-	-

Sumber/*Source*: Badan Pusat Statistik, Statistik Pertanian Hortikultura SPH-SBS/*BPS-Statistics Indonesia, Agricultural Statistic for Horticulture SPH-SBS*

https://kotimkab.bps.go.id

Tabel 5.1.3
Table

Luas Panen Tanaman Biofarmaka Menurut Jenis Tanaman di Kecamatan Mentaya Hilir Utara (m^2), 2020–2023
Harvested Area of Medicinal Plants by Kind of Plant in Mentaya Hilir Utara District (m^2), 2020–2023

Jenis Tanaman *Kind of Plants*	2020	2021	2022	2023
(1)	(2)	(3)	(4)	(5)
Jahe	2.500,00	2.400,00	1.000,00	700,00
Kapulaga	-	-	-	-
Keji Beling	-	...	...	...
Kencur	850,00	650,00	600,00	250,00
Kunyit	1.000,00	1.100,00	700,00	300,00
Laos	950,00	1.000,00	700,00	500,00
Lempuyang	-	-	-	-
Lidah Buaya	-	-	-	-
Sambiloto	-	-	-	-
Temuireng	-	-	-	-
Temukunci	-	-	-	-
Temulawak	-	-	165,00	-
Serai		1.300,00	1.800,00	1.200,00

Sumber/*Source*: Badan Pusat Statistik, Statistik Pertanian Hortikultura SPH-TBF/*BPS-Statistics Indonesia, Agricultural Statistic for Horticulture SPH-TBF*

https://kotimkab.bps.go.id

Tabel 5.1.4
Table

Produksi Tanaman Biofarmaka Menurut Jenis Tanaman di Kecamatan Mentaya Hilir Utara (kg), 2020–2023
Production of Medicinal Plants by Kind of Plant in Mentaya Hilir Utara District (kg),2020–2023

Jenis Tanaman *Kind of Plants*	2020	2021	2022	2023
(1)	(2)	(3)	(4)	(5)
Jahe	36.150,00	6.500,00	3.600,00	1.400,00
Kapulaga	-	-	-	-
Keji Beling	-	...	...	...
Kencur	4.850,00	1.650,00	1.500,00	280,00
Kunyit	10.500,00	3.600,00	2.100,00	500,00
Laos	8.370,00	4.200,00	2.200,00	1.050,00
Lempuyang	-	-	-	-
Lidah Buaya	-	-	-	-
Sambiloto	-	-	-	-
Temuireng	-	-	-	-
Temukunci	-	-	-	-
Temulawak	-	-	-	-
Serai		3.900,00	5.700,00	3.600,00

Sumber/*Source*: Badan Pusat Statistik, Statistik Pertanian Hortikultura SPH-TBF/*BPS-Statistics Indonesia, Agricultural Statistic for Horticulture SPH-TBF*

https://kotimkab.bps.go.id

Tabel 5.1.5
Table

Luas Panen Tanaman Hias Menurut Jenis Tanaman di Kecamatan Mentaya Hilir Utara (m^2), 2020–2023
Harvested Area of Ornamental Plants by Kind of Plant in Mentaya Hilir Utara District (m^2), 2020–2023

Jenis Tanaman *Kind of Plants*	2020	2021	2022	2023
(1)	(2)	(3)	(4)	(5)
Anggrek	-	-	-	-
Anthurium Bunga	-	-	-	-
Anthurium Daun	-	-	-	-
Anyelir	-	-	-	-
Dracaena	-	-	-	-
Euphorbia	-	-	-	-
Hanjuang	-	-	-	-
Kamboja Jepang	-	-	-	-
Mawar	-	-	-	-
Melati	-	-	-	-
Pakis	-	-	-	-
Pedang-Pedangan	-	-	-	-
Pisang-Pisangan	-	-	-	-
Soka	-	-	-	-
Sri Rejeki	-	-	-	-

Sumber/*Source*: Badan Pusat Statistik, Statistik Pertanian Hortikultura SPH-TH/*BPS-Statistics Indonesia, Agricultural Statistik for Horticulture SPH-TH*

https://kotimkab.bps.go.id

Tabel 5.1.6
Table

Produksi Tanaman Hias Menurut Jenis Tanaman di Kecamatan Mentaya Hilir Utara (tangkai), 2020–2023
Production of Ornamental Plants by Kind of Plant in Mentaya Hilir Utara District (stalks), 2020–2023

Jenis Tanaman *Kind of Plants*	2020	2021	2022	2023
(1)	(2)	(3)	(4)	(5)
Anggrek	-	-	-	-
Anthurium Bunga	-	-	-	-
Anthurium Daun	-	-	-	-
Anyelir	-	-	-	-
Dracaena	-	-	-	-
Euphorbia	-	-	-	-
Hanjuang	-	-	-	-
Kamboja Jepang	-	-	-	-
Mawar	-	-	-	-
Melati	-	-	-	-
Pakis	-	-	-	-
Pedang-Pedangan	-	-	-	-
Pisang-Pisangan	-	-	-	-
Soka	-	-	-	-
Sri Rejeki	-	-	-	-

Sumber/*Source*: Badan Pusat Statistik, Statistik Pertanian Hortikultura SPH-TH/*BPS-Statistics Indonesia, Agricultural Statistik for Horticulture SPH-TH*

https://kotimkab.bps.go.id

Tabel 5.1.7
Table

Produksi Buah-Buahan dan Sayuran Tahunan Menurut Jenis Tanaman di Kecamatan Mentaya Hilir Utara (kuintal), 2020–2023
Production of Annual Fruits and Vegetables by Kind of Plant in Mentaya Hilir Utara District (quintal), 2020–2023

Jenis Tanaman *Kind of Plants*	2020	2021	2022	2023
(1)	(2)	(3)	(4)	(5)
Alpukat	-	-	-	-
Anggur	-	-	-	-
Apel	-	-	-	-
Belimbing	-	-	15,00	-
Buah Naga	-	4,50	6,00	-
Duku/Langsat	-	-	-	-
Durian	-	14,00	5,00	40,00
Jambu Air	-	-	-	-
Jambu Biji	-	72,00	8,00	-
Jengkol	-	14,00	2,50	-
Jeruk Lemon	-	-	-	-
Jeruk Pamelo	-	-	-	-
Jeruk Siam	-	-	-	-
Lengkeng	-	-	-	-
Mangga	-	-	-	-
Manggis	-	-	-	-
Melinjo	-	-	-	-
Nangka/Cempedak	-	14,00	-	-
Nenas	-	-	1,50	-
Pepaya	-	250,00	10,50	-
Petai	-	16,00	-	-
Pisang	-	10,00	30,20	-
Rambutan	-	3.700,00	15,00	40,00
Salak	-	318,00	40,30	-
Sawo	-	-	-	-
Sirsak	-	-	-	-
Sukun	-	-	-	-

Sumber/*Source*: Badan Pusat Statistik, Statistik Pertanian Hortikultura SPH-BST/*BPS-Statistics Indonesia, Agricultural Statistic for Horticulture SPH-BST*

https://kotimkab.bps.go.id

5.2 PERKEBUNAN
ESTATE CROPS

Tabel 5.2.1 / ***Table***

Luas Areal Perkebunan Menurut Jenis Tanaman di Kecamatan Mentaya Hilir Utara (ha), 2022–2023
Harvested Areal of Estate Crops by Kind of Plants in Mentaya Hilir Utara District (ha), 2022–2023

Jenis Tanaman *Kind of Plants*	2022	2023
(1)	(2)	(3)
Kelapa sawit	353,00	546,00
Kelapa	209,00	209,00
Karet	2.513,00	2.493,00
Kopi	14,00	14,00
Kakao	-	-
Lada	-	-
Teh	-	-
Tembakau	-	-

Sumber/*Source*: Dinas Pertanian Kabupaten Kotawaringin Timur/*Agricultural Office of Kotawaringin Timur Regency*

https://kotimkab.bps.go.id

Tabel 5.2.2
Table

Produksi Perkebunan Menurut Jenis Tanaman di Kecamatan Mentaya Hilir Utara (ton), 2022–2023
Production of Estate Crops by Kind of Plants in Mentaya Hilir Utara District (stalks), 2022–2023

Jenis Tanaman *Kind of Plants*	2022	2023
(1)	(2)	(3)
Kelapa sawit	348,00	839,56
Kelapa	66,84	66,84
Karet	1.068,31	1.024,34
Kopi	6,00	6,20
Kakao	-	-
Lada	-	-
Teh	-	-
Tembakau	-	-

Sumber/*Source*: Dinas Pertanian Kabupaten Kotawaringin Timur/*Agricultural Office of Kotawaringin Timur Regency*

https://kotimkab.bps.go.id

5.3 PETERNAKAN
LIVESTOCK

Tabel 5.3.1 / ***Table***
Populasi Ternak dan Produksi Daging Menurut Jenis Ternak Besar di Kecamatan Mentaya Hilir Utara, 2023
Livestock Population and Meat Production by Large Livestock Types in Mentaya Hilir Utara District, 2023

Jenis Hewan *Animal Types*	Populasi *Population*	Produksi Daging *Meat Production*
(1)	(2)	(3)
Sapi Perah	564	-
Sapi Potong	-	-
Kambing	259	978
Domba	28	10
Babi	1.090	7.808

Sumber/*Source*: Dinas Pertanian Kabupaten Kotawaringin Timur/*Agricultural Office of Kotawaringin Timur Regency*

https://kotimkab.bps.go.id

Tabel 5.3.2
Table

Populasi Ternak dan Produksi Daging Menurut Jenis Unggas di Kecamatan Mentaya Hilir Utara, 2023
Livestock Population and Meat Production by Poultry Types in Mentaya Hilir Utara District, 2023

Jenis Unggas *Poultry Types*	Populasi *Population*	Produksi Daging *Meat Production*
(1)	(2)	(3)
Ayam Petelur	-	-
Ayam Buras	49.987	3.373
Itik/Itik Manila	6.609	3.058
Burung Puyuh	-	-

Sumber/*Source*: Dinas Pertanian Kabupaten Kotawaringin Timur/*Agricultural Office of Kotawaringin Timur Regency*

https://kotimkab.bps.go.id

https://kotimkab.bps.go.id

BAB 6 PERBANDINGAN ANTAR KECAMATAN

DISTRICT COMPARISON

JUMLAH PENDUDUK MENURUT KECAMATAN (JIWA)

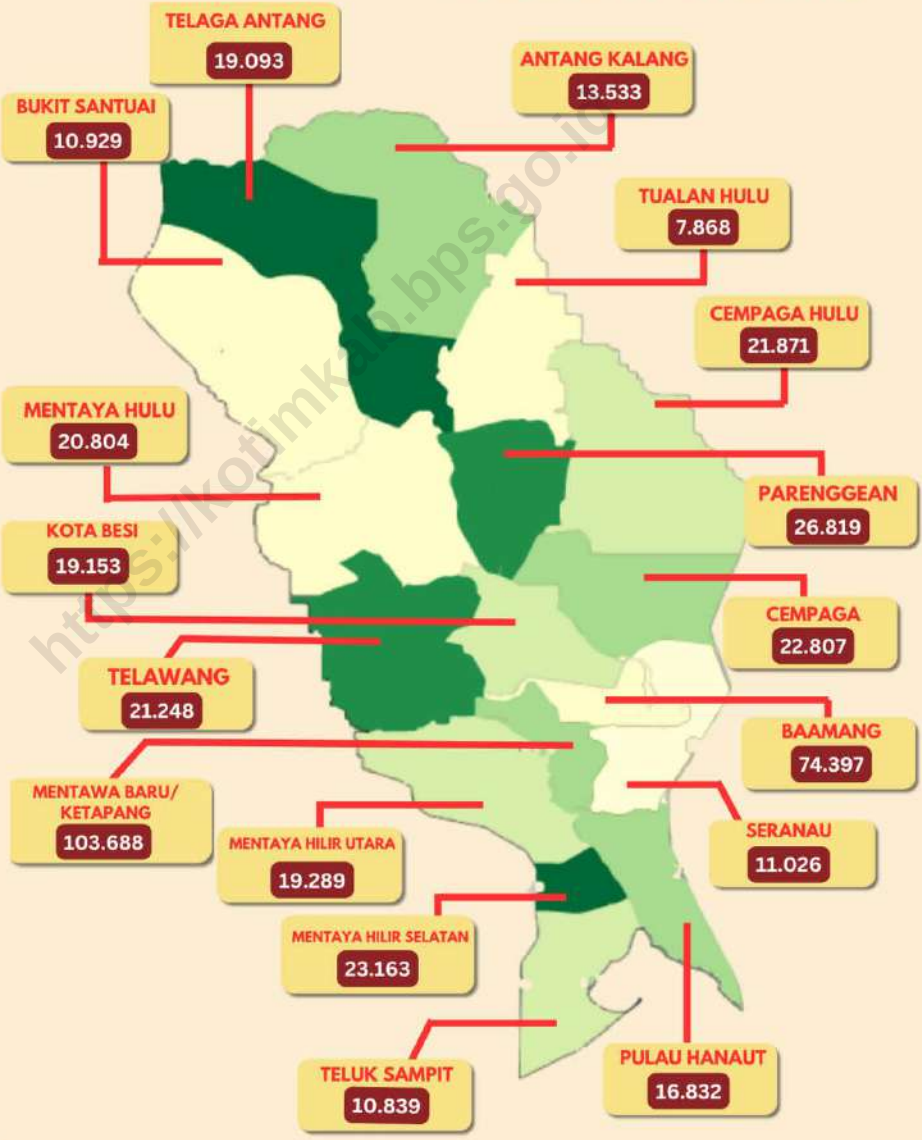

https://kotimkab.bps.go.id

https://kotimkab.bps.go.id

PENJELASAN TEKNIS

1. Kabupaten Kotawaringin Timur terdiri dari 17 kecamatan, yaitu
   - Mentaya Hilir Selatan
   - Teluk Sampit
   - Pulau Hanaut
   - Mentawa Baru Ketapang
   - Seranau
   - Mentaya Hilir Utara
   - Kota Besi
   - Telawang
   - Baamang
   - Cempaga
   - Cempaga Hulu
   - Parenggean
   - Tualan Hulu
   - Mentaya Hulu
   - Bukit Santuai
   - Antang Kalang
   - Telaga Antang

2. Keterbandingan kondisi sosial, ekonomi antar wilayah diperlukan untuk mengetahui potensi satu wilayah dengan lainnya, untuk pembangunan yang efektif, efisien, dan merata.

TECHNICAL NOTES

1. *Kotawaringin Timur Regency consist of 17 districts, namely:*
   - *Mentaya Hilir Selatan*
   - *Teluk Sampit*
   - *Pulau Hanaut*
   - *Mentawa Baru Ketapang*
   - *Seranau*
   - *Mentaya Hilir Utara*
   - *Cempaga*
   - *Telawang*
   - *Baamang*
   - *Cempaga*
   - *Cempaga Hulu*
   - *Parenggean*
   - *Tualan Hulu*
   - *Mentaya Hulu*
   - *Bukit Santuai*
   - *Antang Kalang*
   - *Telaga Antang*

2. *Comparability of socio-economic conditions between regions is needed to know the superior potential of one region withanother, for effective, efficient and equitable development.*

https://kotimkab.bps.go.id

ULASAN

Kabupaten Kotawaringin Timur merupakan salah satu kabupaten induk tertua di Provinsi Kalimantan Tengah. Jumlah kecamatan di Kabupaten Kotawaringin Timur adalah sebanyak 17. Kecamatan dengan jarak tempuh terjauh adalah Kecamatan Antang Kalang.

Pada tahun 2023, kecamatan dengan jumlah penduduk terbanyak adalah Kecamatan Mentawa Baru Ketapang yaitu sejumlah 103.688 jiwa atau setara dengan 23,39 persen dari total penduduk di Kabupaten Kotawaringin Timur. Kepadatan penduduk di Kecamatan Mentawa Baru Ketapang sejumlah 143 jiwa per kilometer persegi atau sekitar 21 kali lipat kepadatan di Kecamatan Bukit Santuai yang hanya sejumlah 7 jiwa per kilometer persegi.

Kabupaten Kotawaringin Timur memiliki berbagai ikon diantaranya Ikon Ikan Jelawat dan juga Ikon Terowongan Nur Mentaya yang menjadi kebanggaan penduduk di Kabupaten Kotawaringin Timur.

DESCRIPTION

Kotawaringin Timur Regency is one of the oldest main regencies in Kalimantan Tengah Province. The number of districts in Kotawaringin Timur Regency is 17. The district with the farthest distance traveled is Antang Kalang District.

In 2023, the district with the largest population will be the Mentawa Baru Ketapang District, with a total of 103,388 people or the equivalent of 23.39 percent of the total population in Kotawaringin Timur Regency. The population density in Mentawa Baru Ketapang District is 143 people per square kilometer or around 21 times the density in Bukit Santuai District which is only 7 people per square kilometer.

Kotawaringin Timur Regency has various icons including the Jelawat Fish Icon and also the Nur Mentaya Tunnel Icon which are the pride of the people in Kotawaringin Regency.

https://kotimkab.bps.go.id

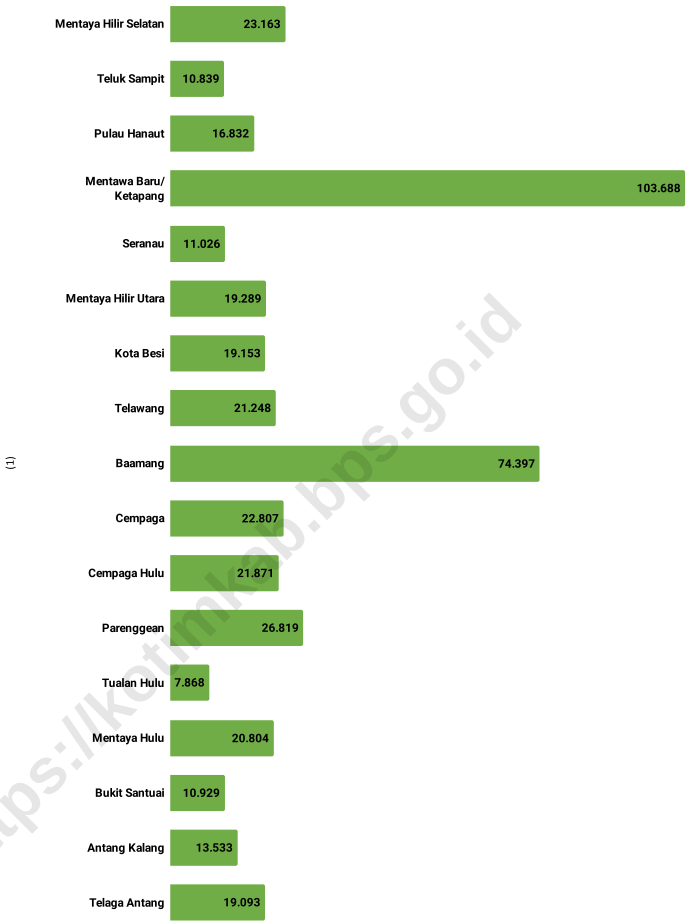

https://kotimkab.bps.go.id

Sumber/*Source* : BPS Kabupaten Kotawaringin TImur/*BPS-Statistics of Kotawaringin Timur Regency*

Gambar 6.1
Figures

Jumlah Penduduk Menurut Kecamatan di Kabupaten Kotawaringin Timur, 2023
Total Population by District in Kotawaringin Timur Regency, 2023

https://kotimkab.bps.go.id

Tabel 6.1
Table

Ibukota Kecamatan, Luas Daerah, dan Persentase terhadap Luas Kabupaten Menurut Kecamatan di Kabupaten Kotawaringin Timur, 2023
District Capital, Total Area, and Percentage of Area by District in Kotawatingin Timur Regency, 2023

Kecamatan *District*	Ibukota Kecamatan *Capital*	Luas (km^2) *Total Area (square.km)*	Persentase terhadap Luas Kabupaten/Kota *Percentage to Regency's Area*
(1)	(2)	(3)	(4)
Mentaya Hilir Selatan	Samuda	318,00	1,89
Teluk Sampit	Ujung Pandaran	610,00	3,63
Pulau Hanaut	Bapinang	620,00	3,69
Mentawa Baru/ Ketapang	Sampit	726,00	4,32
Seranau	Mentaya Seberang	548,00	3,26
Mentaya Hilir Utara	Bagendang	725,00	4,32
Kota Besi	Kota Besi	1.889,00	11,25
Telawang	Sebabi	317,00	1,89
Baamang	Baamang	639,00	3,80
Cempaga	Cempaka Mulia	1.253,00	7,46
Cempaga Hulu	Pundu	1.183,00	7,04
Parenggean	Parenggean	493,15	2,94
Tualan Hulu	Luwuk Sampun	1.090,85	6,49
Mentaya Hulu	Kuala Kuayan	1.712,79	10,20
Bukit Santuai	Tumbang Penyahuan	1.636,00	9,74
Antang Kalang	Tumbang Kalang	1.579,00	9,40
Telaga Antang	Tumbang Mangkup	1.456,21	8,67
Kotawaringin Timur	**Sampit**	**16.796,00**	**100,00**

Sumber/*Source*: BPS Kabupaten Kotawaringin Timur/*BPS-Statistics of Kotawaringin Timur Regency*

https://kotimkab.bps.go.id

Tabel 6.2
Table

Jumlah Penduduk dan Laju Pertumbuhan Penduduk Menurut Kecamatan di Kabupaten Kotawaringin Timur, 2023
Population and Population Growth by District in Kotawaringin Timur Regency, 2023

Kecamatan *District*	Jumlah Penduduk *Population*	Laju Pertumbuhan Penduduk (persen) *Population Growth (percent)*
(1)	(2)	(3)
Mentaya Hilir Selatan	23.163	0,24
Teluk Sampit	10.839	0,95
Pulau Hanaut	16.832	0,01
Mentawa Baru/ Ketapang	103.688	1,82
Seranau	11.026	0,51
Mentaya Hilir Utara	19.289	0,98
Kota Besi	19.153	1,38
Telawang	21.248	1,28
Baamang	74.397	2,39
Cempaga	22.807	0,83
Cempaga Hulu	21.871	0,48
Parenggean	26.819	0,26
Tualan Hulu	7.868	0,48
Mentaya Hulu	20.804	0,48
Bukit Santuai	10.929	1,89
Antang Kalang	13.533	0,48
Telaga Antang	19.093	0,26
Kotawaringin Timur	**443.359**	**1,21**

Sumber/*Source*: BPS Kabupaten Kotawaringin Timur/*BPS-Statistics of Kotawaringin Timur Regency*

https://kotimkab.bps.go.id

Tabel 6.3
Table

Jumlah Penduduk dan Rasio Jenis Kelamin Menurut Kecamatan di Kabupaten Kotawaringin Timur, 2023
Population and Sex Ratio by District in Kotawaringin Timur Regency, 2023

Kecamatan *District*	Jenis Kelamin/*Sex*			Rasio Jenis Kelamin *Sex Ratio*
	Laki-laki/*Male*	Perempuan/ *Female*	Jumlah/*Total*	
(1)	(2)	(3)	(4)	(5)
Mentaya Hilir Selatan	11.795	11.368	23.163	104
Teluk Sampit	5.664	5.175	10.839	109
Pulau Hanaut	8.678	8.154	16.832	106
Mentawa Baru/ Ketapang	52.769	50.919	103.688	104
Seranau	5.738	5.288	11.026	109
Mentaya Hilir Utara	10.073	9.216	19.289	109
Kota Besi	10.060	9.093	19.153	111
Telawang	11.418	9.830	21.248	116
Baamang	37.733	36.664	74.397	103
Cempaga	11.905	10.902	22.807	109
Cempaga Hulu	11.579	10.292	21.871	113
Parenggean	13.865	12.954	26.819	107
Tualan Hulu	4.139	3.729	7.868	111
Mentaya Hulu	10.863	9.941	20.804	109
Bukit Santuai	5.810	5.119	10.929	113
Antang Kalang	7.231	6.302	13.533	115
Telaga Antang	9.900	9.193	19.093	108
Kotawaringin Timur	**229.220**	**214.139**	**443.359**	**107**

Sumber/*Source*: BPS Kabupaten Kotawaringin Timur/*BPS-Statistics of Kotawaringin Timur Regency*

https://kotimkab.bps.go.id

Tabel 6.4
Table

Distribusi dan Kepadatan Penduduk Menurut Kecamatan di Kabupaten Kotawaringin Timur, 2023
Population Distribution and Density by District in Kotawaringin Timur Regency, 2023

Kecamatan *District*	Persentase Penduduk *Percentage of Total Population*	Kepadatan Penduduk per km² *Population Density per sq.km*
(1)	(2)	(3)
Mentaya Hilir Selatan	5,22	73
Teluk Sampit	2,44	18
Pulau Hanaut	3,80	27
Mentawa Baru/ Ketapang	23,39	143
Seranau	2,49	20
Mentaya Hilir Utara	4,35	27
Kota Besi	4,32	10
Telawang	4,79	67
Baamang	16,78	116
Cempaga	5,14	18
Cempaga Hulu	4,93	18
Parenggean	6,05	54
Tualan Hulu	1,77	7
Mentaya Hulu	4,69	12
Bukit Santuai	2,47	7
Antang Kalang	3,05	9
Telaga Antang	4,31	13
Kotawaringin Timur	**100,00**	**26**

Sumber/*Source*: BPS Kabupaten Kotawaringin Timur/*BPS-Statistics of Kotawaringin Timur Regency*

https://kotimkab.bps.go.id

DAFTAR PUSTAKA/*BIBLIOGRAPHY*

Direktorat Jenderal Hortikultura & Badan Pusat Statistik. 2022. *Pedoman Statistik Pertanian Hortikultura (SPH)*. Jakarta: Kementerian Pertanian.

Direktorat Statistik Ketahanan Sosial. 2021. *Buku 3: Konsep dan Definisi Podes 2021*. Jakarta: Badan Pusat Statistik.

https://kotimkab.bps.go.id

https://kotimkab.bps.go.id

https://kotimkab.bps.go.id

ST2023
SENSUS PERTANIAN
Census of Agriculture

BerAKHLAK
Berorientasi Pelayanan Akuntabel Kompeten Harmonis Loyal Adaptif Kolaboratif

#bangga melayani bangsa

DATA
MENCERDASKAN BANGSA
Enlighten The Nation

https://kotimkab.bps.go.id

BADAN PUSAT STATISTIK
KABUPATEN KOTAWARINGIN TIMUR

BPS - STATISTICS OF KOTAWARINGIN TIMUR REGENCY
Jl. Jend Ahmad Yani No. 5 Sampit 74322
Telp. (0531) 30249; Fax: (0531) 21221
Website : http://kotimkab.bps.go.id; Email : bps6202@bps.go.id

9 772621 856007